



Ajuntament d'Arenys de Munt

PLA ESPECIAL URBANÍSTIC DE PROTECCIÓ I CATÀLEG DEL PATRIMONI HISTÒRIC, ARQUITECTÒNIC I AMBIENTAL DEL MUNICIPI D'ARENYS DE MUNT

Volum IV/IV: Plànols

Equip Redactor:

JAUME SERRA MALLA, arquitecte
ISABEL LLEONART BOTIA, biòloga
FRANCESC FORN SALVÀ, historiador

DOCUMENT PER APROVACIÓ INICIAL

Setembre 2016

Direcció:

RAQUEL LACUESTA CONTRERAS

Coordinació:

IMMA VILAMALA ALIGUER

Arqueòleg:

JAVIER FIERRO MACIA

Col·laboració:

JORDI GRABAU FÍGOLS
LUCIA FERNANDEZ ARIAS

SPAL

Gestió: SPAL, juliol 2014



Diputació
Barcelona

Àrea de Territori
i Sostenibilitat

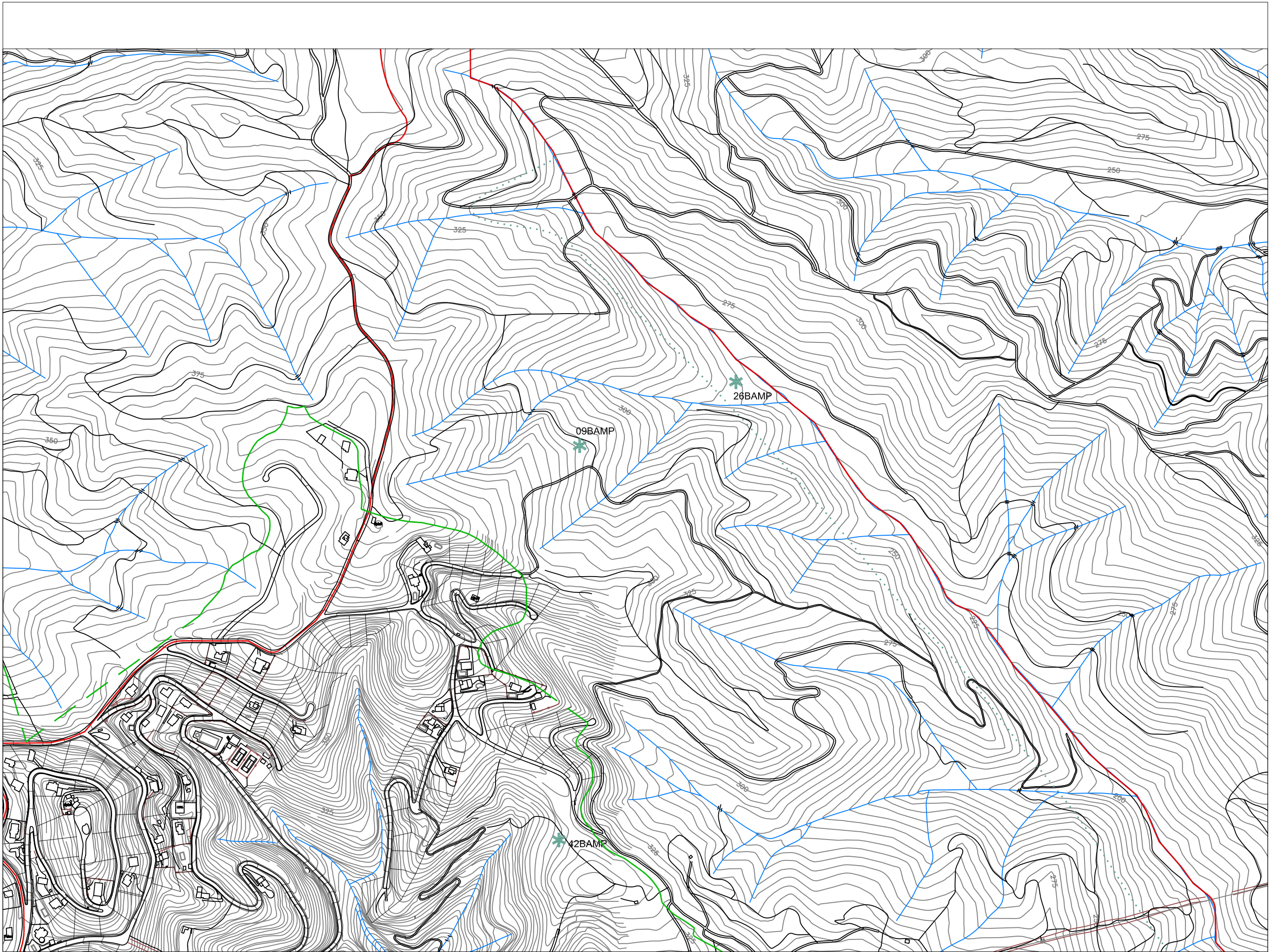
ÍNDEX DELS DOCUMENTS

VOLUM I. MEMÒRIA I NORMATIVA

VOLUM II . QUADRE RESUM DELS ELEMENTS CATALOGATS

VOLUM III. FITXES DELS ELEMENTS CATALOGATS

VOLUM IV. PLÀNOLS



- TIPUS FUNCIONALS**
- ARRu Arquitectura residencial rural
 - ARU Arquitectura rural
 - ARUf Arquitectura residencial urbana
 - AP/E Arquitectura pública i equipaments
 - AR Arquitectura religiosa
 - AI Arquitectura Industrial
 - OE Obres d'enginyeria
 - P Parcs i espais públics
 - S Elements singulars
 - AF Arquitectura funerària
 - IP Interès paisatgístic
 - JA Jaciment arqueològic

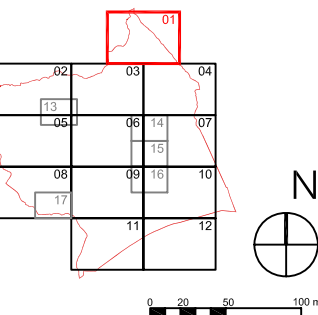
- CATEGORIA DE PROTECCIÓ I TIPUS DE BÉ**
- BCIN BCIL BPU EA i CA
 - BARP BN
 - BAMP BSE
- Límit del terme municipal
— Límit del Parc Montnegre-Corredor

Diputació Barcelona | Àrea de Territori i Sostenibilitat
 Gerència de Serveis d'Equipaments, Infraestructures Urbanes i Patrimoni Arquitectònic
 Servei de Patrimoni Arquitectònic Local

PLA ESPECIAL URBANÍSTIC DE PROTECCIÓ I CATÀLEG DEL PATRIMONI HISTÒRIC, ARQUITECTÒNIC I AMBIENTAL DEL MUNICIPI D'ARENYS DE MUNT

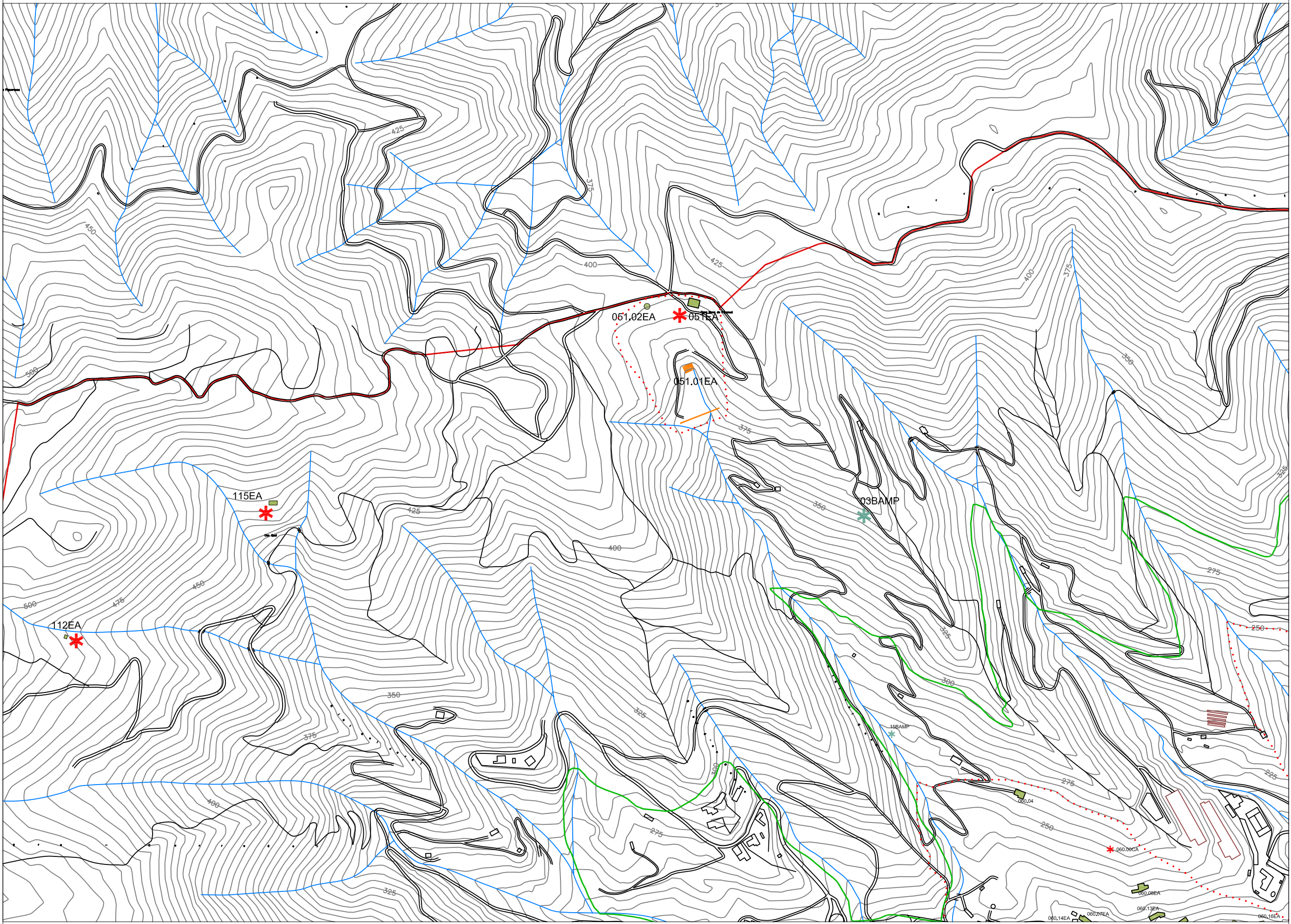
Localització:
 Municipi i Comarca:
 ARENYS DE MUNT, EL MARESME
 Projectat:

IDENTIFICACIÓ DELS BENS



Data: Juliol 2014 Escala: 1/5000 Núm. plànol: 01

Jaume Serra Malla
 Arquitecte
 Cap de la Secció Tècnica d'Investigació, Catalogació i Difusió



- TIPUS FUNCIONALS**
- ARRu Arquitectura residencial rural
 - ARU Arquitectura rural
 - ARUr Arquitectura residencial urbana
 - AP/E Arquitectura pública i equipaments
 - AR Arquitectura religiosa
 - AI Arquitectura Industrial
 - OE Obres d'enginyeria
 - P Parcs i espais públics
 - S Elements singulars
 - AF Arquitectura funerària
 - IP Interès paisatgístic
 - JA Jaciment arqueològic

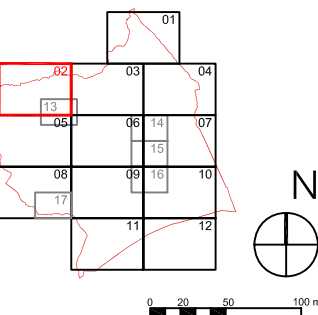
- CATEGORIA DE PROTECCIÓ I TIPUS DE BÉ**
- BCIN BCIL BPU
- EA i CA
 - BARP
 - BN
 - BAMP
 - BSE
- Límit del terme municipal
— Límit del Parc Montnegre-Corredor

Diputació Barcelona Àrea de Territori i Sostenibilitat
 Gerència de Serveis d'Equipaments, Infraestructures Urbanes i Patrimoni Arquitectònic
 Servei de Patrimoni Arquitectònic Local

PLA ESPECIAL URBANÍSTIC DE PROTECCIÓ I CATÀLEG DEL PATRIMONI HISTÒRIC, ARQUITECTÒNIC I AMBIENTAL DEL MUNICIPI D'ARENYS DE MUNT

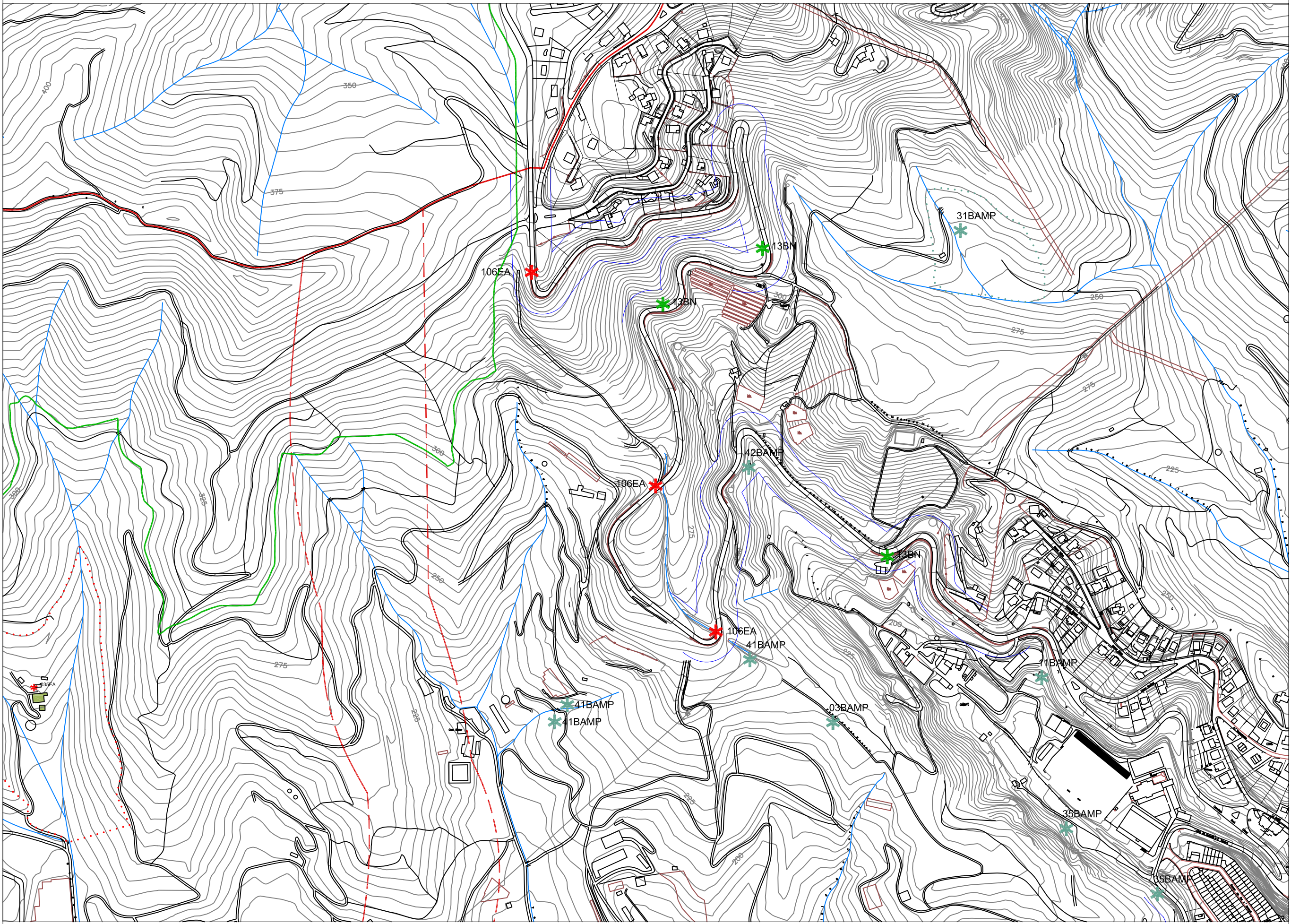
Municipi i Comarca: ARENYS DE MUNT, EL MARESME
 Projectat: _____

IDENTIFICACIÓ DELS BENS



Data: Juliol 2014 Escala: 1/5000 Núm. plànol: 02

L'autor del PEUJFC: **Jaume Serra Malla** Arquitecte
 Vist i pleu: Cap de la Secció Tècnica d'Investigació, Catalogació i Difusió



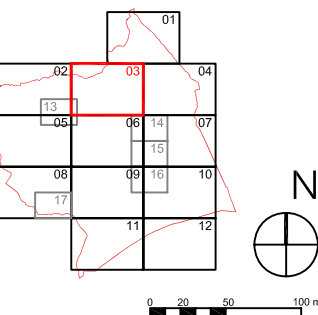
- TIPUS FUNCIONALS**
- ARRu Arquitectura residencial rural
 - ARU Arquitectura rural
 - ARUr Arquitectura residencial urbana
 - AP/E Arquitectura pública i equipaments
 - AR Arquitectura religiosa
 - AI Arquitectura Industrial
 - OE Obres d'enginyeria
 - P Parcs i espais públics
 - S Elements singulars
 - AF Arquitectura funerària
 - IP Interès paisatgístic
 - JA Jaciment arqueològic

- CATEGORIA DE PROTECCIÓ I TIPUS DE BÉ**
- BCIN BCIL BPU EA i CA
 - BARP BN
 - BAMP BSE
- Límit del terme municipal
— Límit del Parc Montnegre-Corredor

Diputació Barcelona Àrea de Territori i Sostenibilitat
 Gerència de Serveis d'Equipaments, Infraestructures Urbanes i Patrimoni Arquitectònic
 Servei de Patrimoni Arquitectònic Local

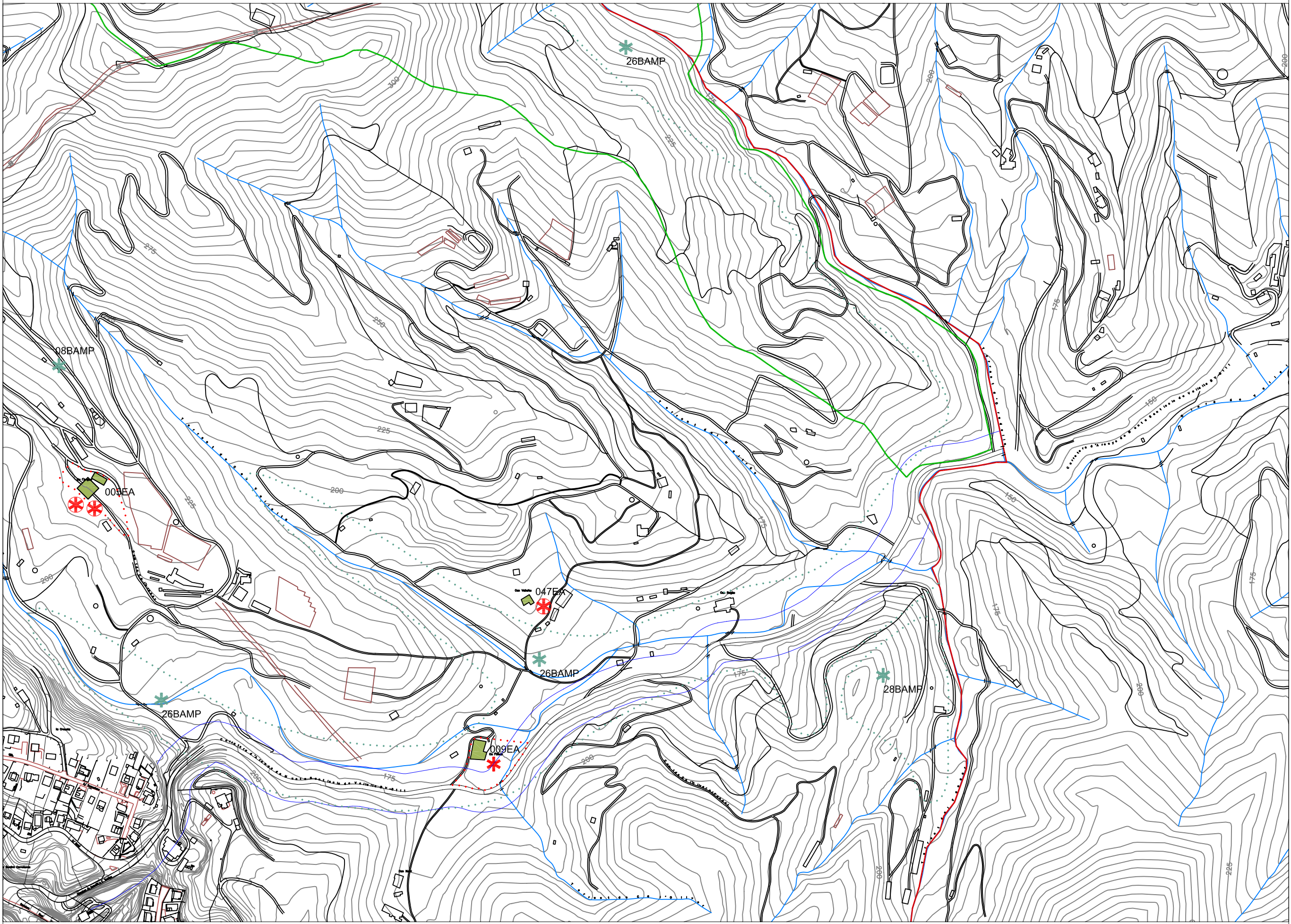
PLA ESPECIAL URBANÍSTIC DE PROTECCIÓ I CATÀLEG DEL PATRIMONI HISTÒRIC, ARQUITECTÒNIC I AMBIENTAL DEL MUNICIPI D'ARENYS DE MUNT

Municipi i Comarca: ARENYS DE MUNT, EL MARESME
 Projecte: IDENTIFICACIÓ DELS BENS



Data: Juliol 2014 Escala: 1/5000 Núm. plànol: 03

Jaume Serra Malla Arquitecte
 Cap de la Secció Tècnica d'Investigació, Catalogació i Difusió



- TIPUS FUNCIONALS**
- ARRu Arquitectura residencial rural
 - ARU Arquitectura rural
 - ARUr Arquitectura residencial urbana
 - AP/E Arquitectura pública i equipaments
 - AR Arquitectura religiosa
 - AI Arquitectura Industrial
 - OE Obres d'enginyeria
 - P Parcs i espais públics
 - S Elements singulars
 - AF Arquitectura funerària
 - IP Interès paisatgístic
 - JA Jaciment arqueològic

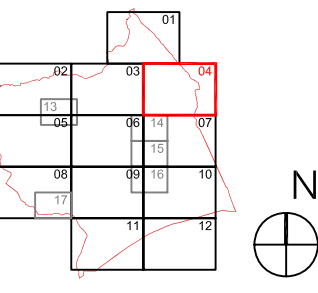
- CATEGORIA DE PROTECCIÓ I TIPUS DE BÉ**
- BCIN BCIL BPU EA i CA
 - BARP BN
 - BAMP BSE
- Límit del terme municipal
— Límit del Parc Montnegre-Corredor

Diputació Barcelona Àrea de Territori i Sostenibilitat
 Gerència de Serveis d'Equipaments, Infraestructures Urbanes i Patrimoni Arquitectònic
 Servei de Patrimoni Arquitectònic Local

PLA ESPECIAL URBANÍSTIC DE PROTECCIÓ I CATÀLEG DEL PATRIMONI HISTÒRIC, ARQUITECTÒNIC I AMBIENTAL DEL MUNICIPI D'ARENYS DE MUNT

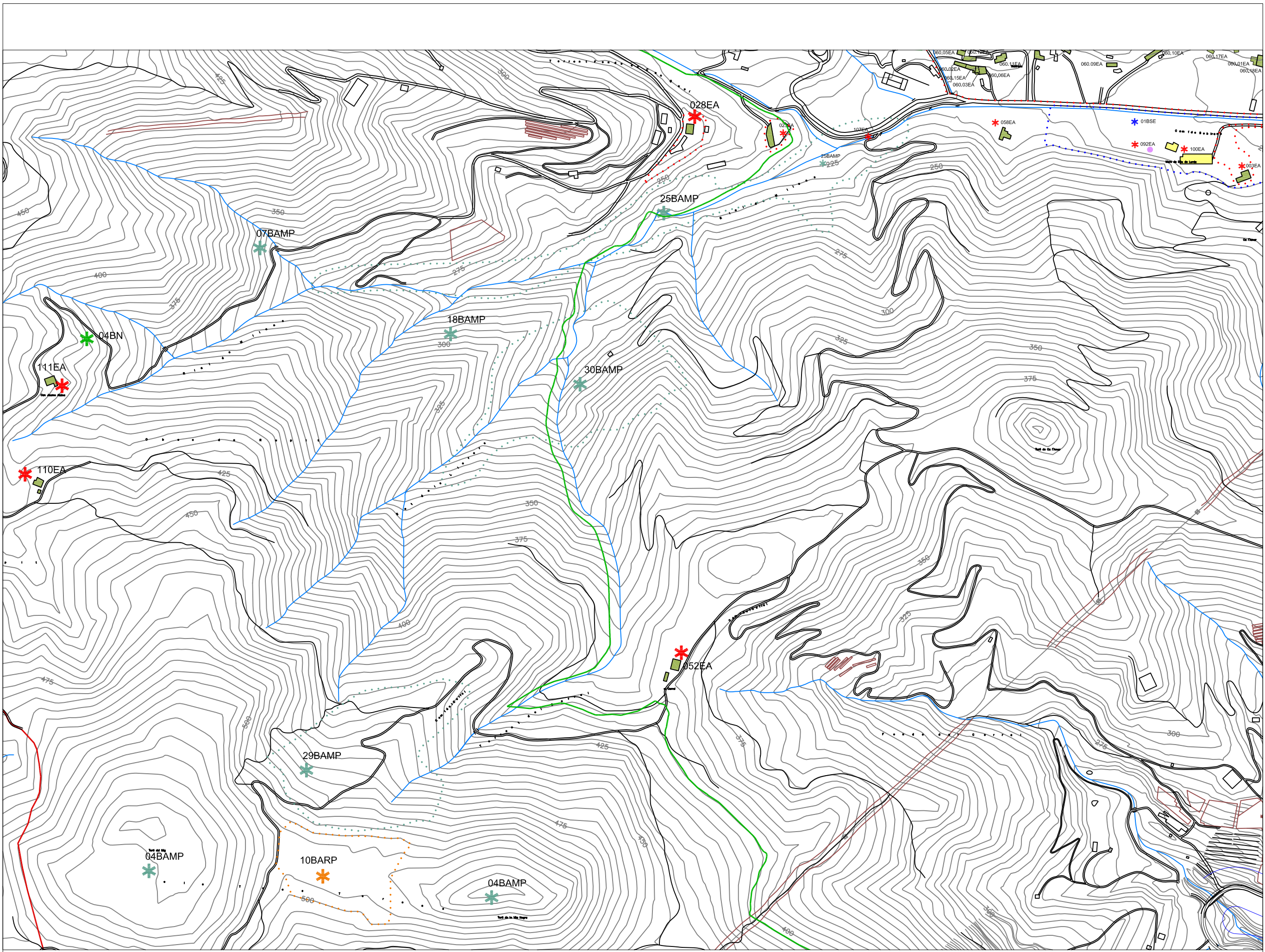
Municipi i Comarca: ARENYS DE MUNT, EL MARESME
 Projecte:

Títol del plànol: IDENTIFICACIÓ DELS BENS



Data: Juliol 2014 Escala: 1/5000 Núm. plànol: 04

Jaume Serra Malla Arquitecte
 Cap de la Secció Tècnica d'Investigació, Catalogació i Difusió



- TIPUS FUNCIONALS**
- ARRu Arquitectura residencial rural
 - ARU Arquitectura rural
 - ARUr Arquitectura residencial urbana
 - AP/E Arquitectura pública i equipaments
 - AR Arquitectura religiosa
 - AI Arquitectura Industrial
 - OE Obres d'enginyeria
 - P Parcs i espais públics
 - S Elements singulars
 - AF Arquitectura funerària
 - IP Interès paisatgístic
 - JA Jaciment arqueològic

- CATEGORIA DE PROTECCIÓ I TIPUS DE BÉ**
- BCIN BCIL BPU
- EA i CA
 - BARP
 - BN
 - BAMP
 - BSE
- Límit del terme municipal
— Límit del Parc Montnegre-Corredor

Diputació Barcelona Àrea de Territori i Sostenibilitat

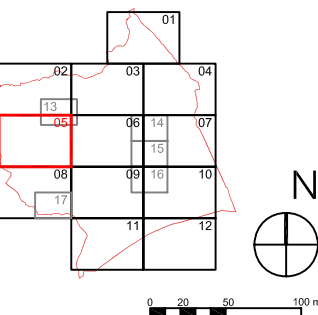
Gerència de Serveis d'Equipaments, Infraestructures Urbanes i Patrimoni Arquitectònic

Servei de Patrimoni Arquitectònic Local

PLA ESPECIAL URBANÍSTIC DE PROTECCIÓ I CATÀLEG DEL PATRIMONI HISTÒRIC, ARQUITECTÒNIC I AMBIENTAL DEL MUNICIPI D'ARENYS DE MUNT

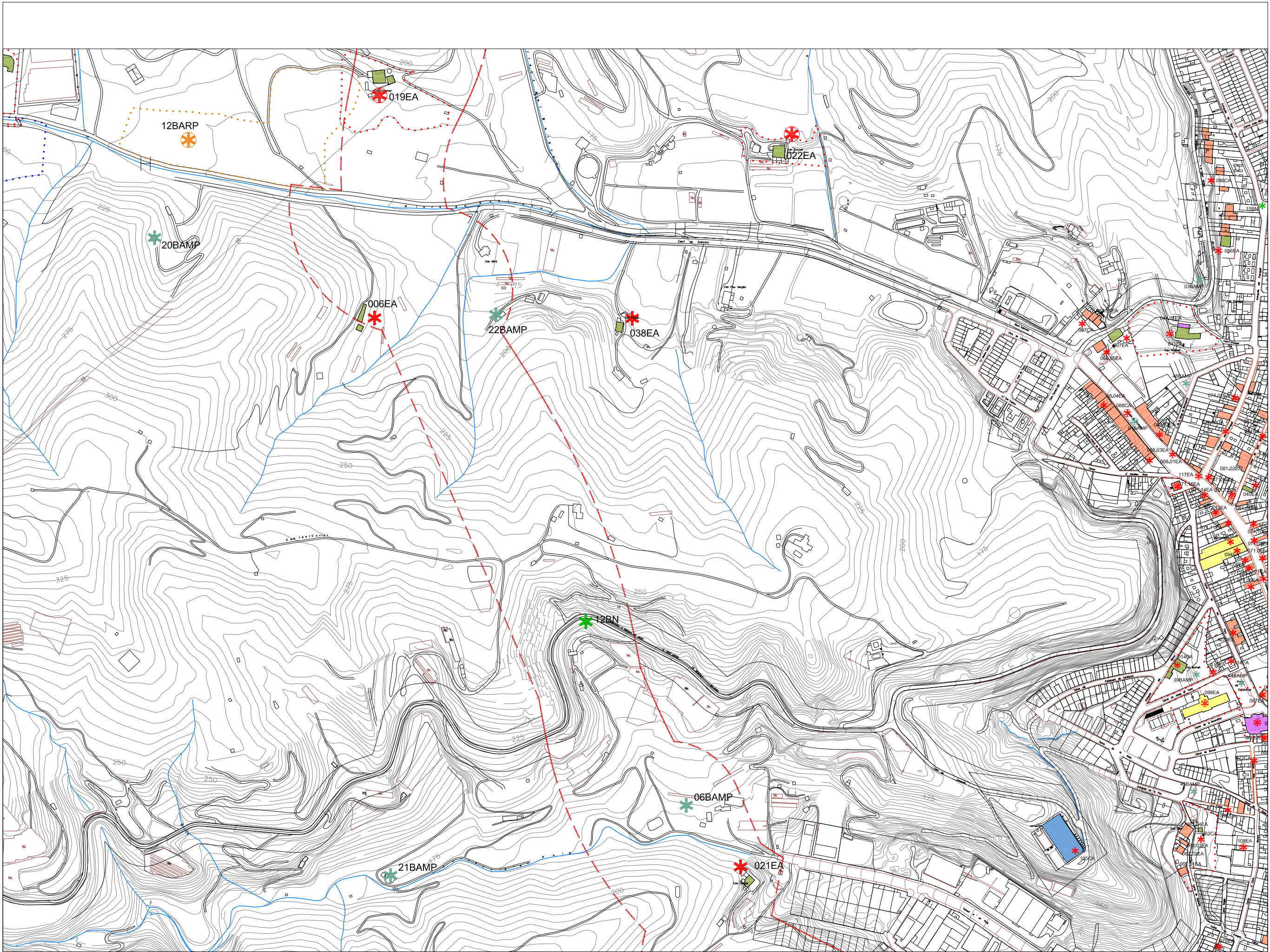
Localització:
Municipi i Comarca:
ARENYS DE MUNT, EL MARESME
Projectat:

IDENTIFICACIÓ DELS BENS



Data: Juliol 2014 Escala: 1/5000 Núm. plànol: 05

L'autor del PEU/IFC: Jaume Serra Malla Arquitecte
Vist i pleu: Cap de la Secció Tècnica d'Investigació, Catalogació i Difusió



- TIPUS FUNCIONALS**
- ARRu Arquitectura residencial rural
 - ARU Arquitectura rural
 - ARUr Arquitectura residencial urbana
 - AP/E Arquitectura pública i equipaments
 - AR Arquitectura religiosa
 - AI Arquitectura Industrial
 - OE Obres d'enginyeria
 - P Parcs i espais públics
 - S Elements singulars
 - AF Arquitectura funerària
 - IP Interès paisatgístic
 - JA Jaciment arqueològic

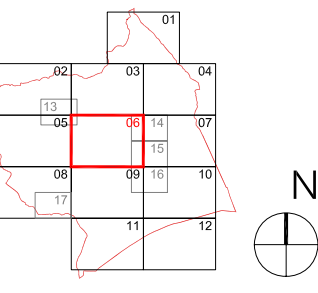
- CATEGORIA DE PROTECCIÓ I TIPUS DE BÉ**
- BCIN BCIL BPU EA i CA
 - BARP BN
 - BAMP BSE
- Límit del terme municipal
— Límit del Parc Montnegre-Corredor

Diputació Barcelona | Àrea de Territori i Sostenibilitat
 Gerència de Serveis d'Equipaments, Infraestructures Urbanes i Patrimoni Arquitectònic
 Servei de Patrimoni Arquitectònic Local

PLA ESPECIAL URBANÍSTIC DE PROTECCIÓ I CATÀLEG DEL PATRIMONI HISTÒRIC, ARQUITECTÒNIC I AMBIENTAL DEL MUNICIPI D'ARENYS DE MUNT

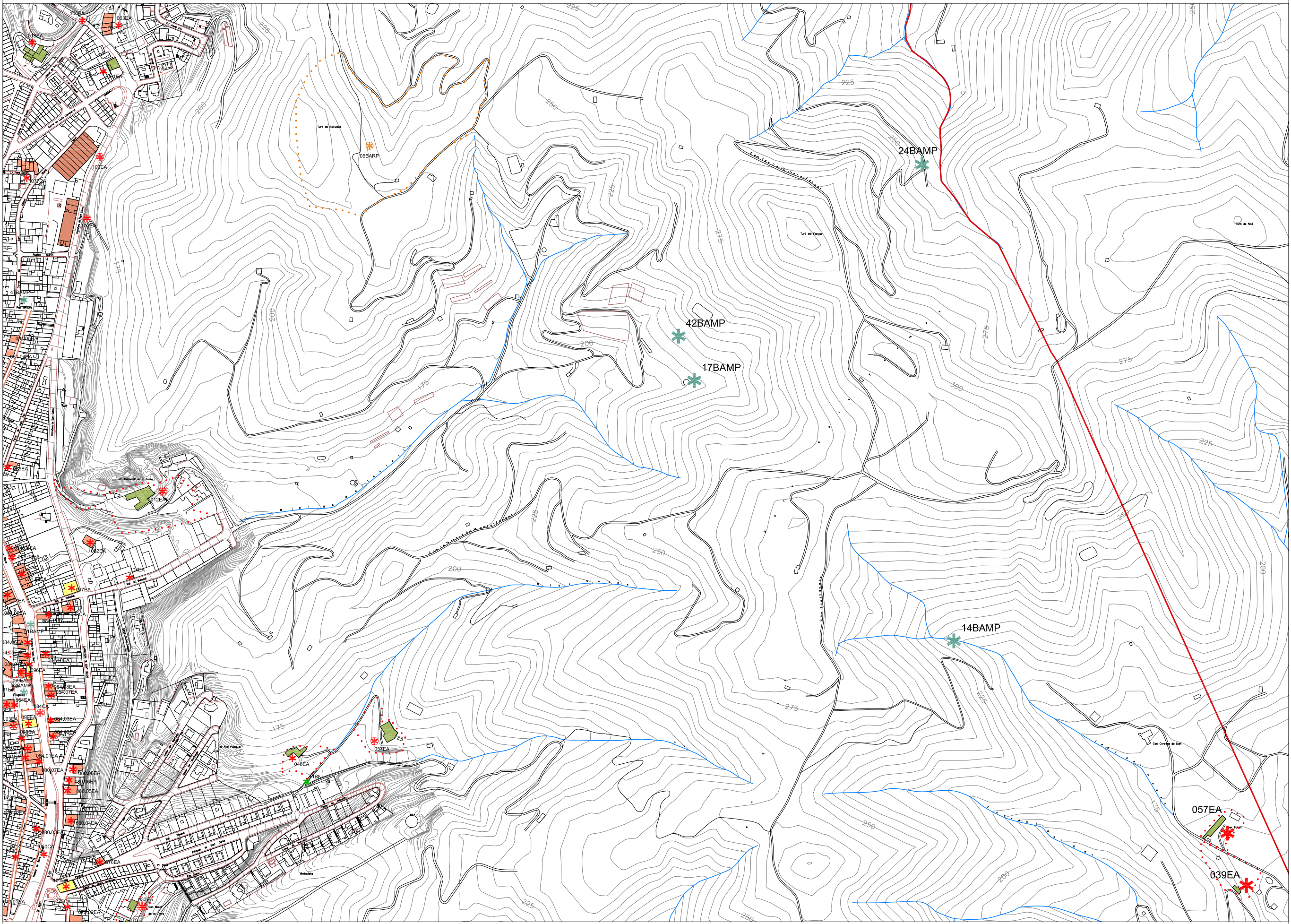
Localització:
 Municipi i Comarca:
 ARENYS DE MUNT, EL MARESME
 Projectat:

IDENTIFICACIÓ DELS BENS



Data: Juliol 2014 Escala: 1/5000 Núm. plànol: **06**

Jaume Serra Malla
 Arquitecte
 Cap de la Secció Tècnica d'Investigació, Catalogació i Difusió



- TIPUS FUNCIONALS**
- ARRu Arquitectura residencial rural
 - ARU Arquitectura rural
 - ARUr Arquitectura residencial urbana
 - AP/E Arquitectura pública i equipaments
 - AR Arquitectura religiosa
 - AI Arquitectura Industrial
 - OE Obres d'enginyeria
 - P Parcs i espais públics
 - S Elements singulars
 - AF Arquitectura funerària
 - IP Interès paisatgístic
 - JA Jaciment arqueològic

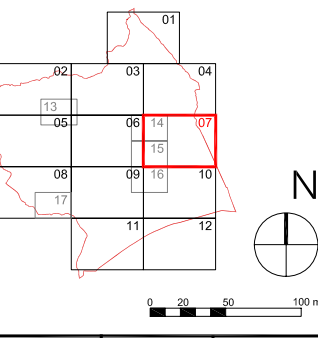
- CATEGORIA DE PROTECCIÓ I TIPUS DE BÉ**
- BCIN
 - BCIL
 - BPU
 - EA i CA
 - BARP
 - BN
 - BAMP
 - BSE
- Límit del terme municipal
— Límit del Parc Montnegre-Corredor

Diputació Barcelona | Àrea de Territori i Sostenibilitat
 Gerència de Serveis d'Equipaments, Infraestructures Urbanes i Patrimoni Arquitectònic
 Servei de Patrimoni Arquitectònic Local

PLA ESPECIAL URBANÍSTIC DE PROTECCIÓ I CATÀLEG DEL PATRIMONI HISTÒRIC, ARQUITECTÒNIC I AMBIENTAL DEL MUNICIPI D'ARENYS DE MUNT

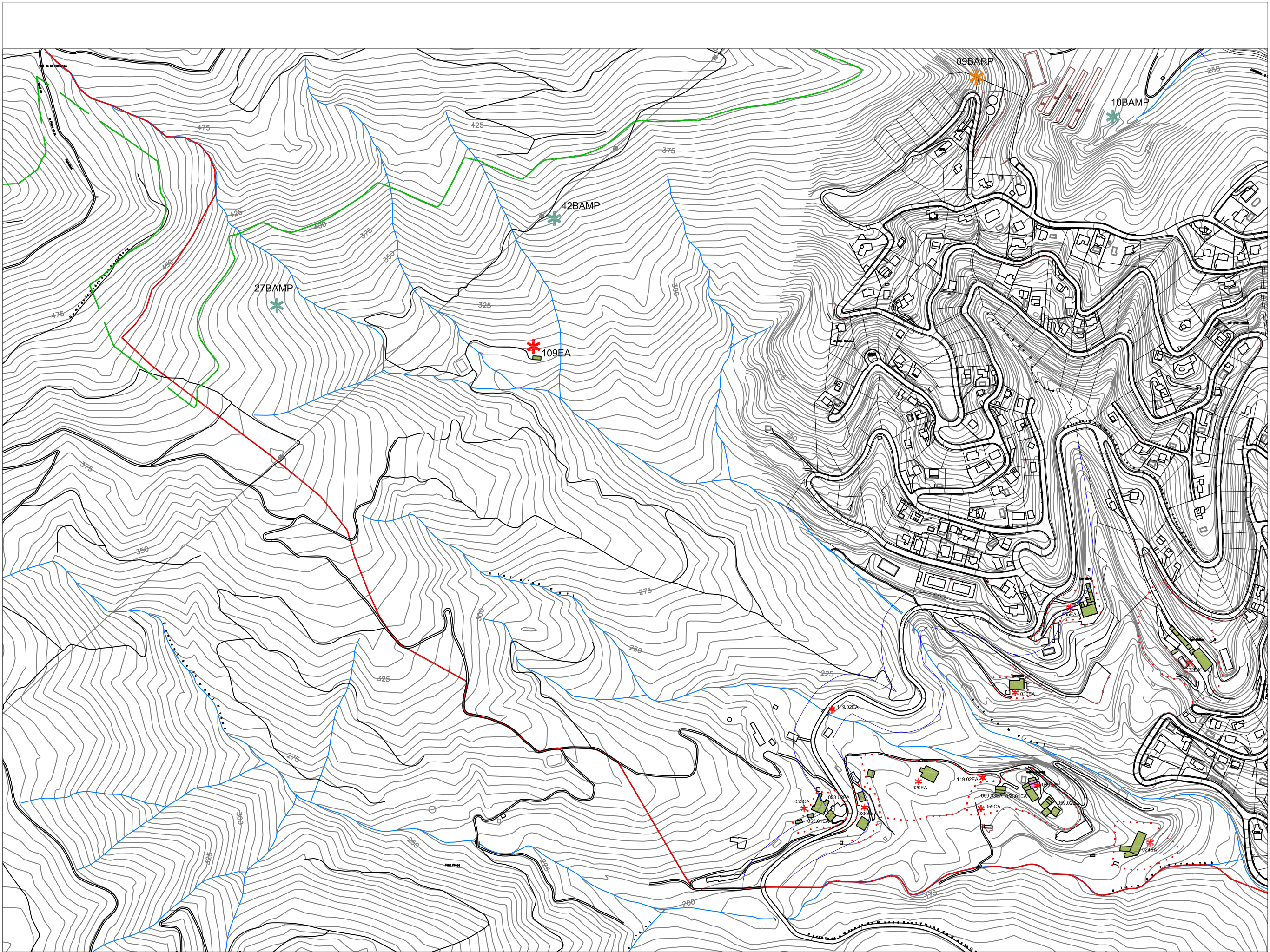
Municipi i Comarca: ARENYS DE MUNT, EL MARESME
 Projectat:

IDENTIFICACIÓ DELS BENS



Data: Juliol 2014 | Escala: 1/5000 | Núm. plànol: 07

L'autor del PEU/JFC: Jaume Serra Malla, Arquitecte
 Vist i plan: Cap de la Secció Tècnica d'Investigació, Catalogació i Difusió



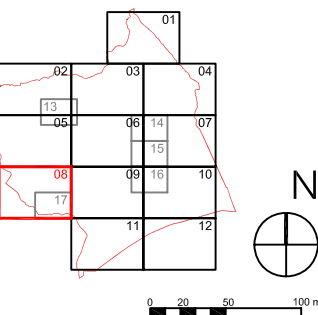
- TIPUS FUNCIONALS**
- ARRu Arquitectura residencial rural
 - ARU Arquitectura rural
 - ARUr Arquitectura residencial urbana
 - AP/E Arquitectura pública i equipaments
 - AR Arquitectura religiosa
 - AI Arquitectura Industrial
 - OE Obres d'enginyeria
 - P Parcs i espais públics
 - S Elements singulars
 - AF Arquitectura funerària
 - IP Interès paisatgístic
 - JA Jaciment arqueològic

- CATEGORIA DE PROTECCIÓ I TIPUS DE BÉ**
- BCIN BCIL BPU
 - EA i CA
 - BARP
 - BN
 - BAMP
 - BSE
- Límit del terme municipal
— Límit del Parc Montnegre-Corredor

Diputació Barcelona Àrea de Territori i Sostenibilitat
 Gerència de Serveis d'Equipaments, Infraestructures Urbanes i Patrimoni Arquitectònic
 Servei de Patrimoni Arquitectònic Local

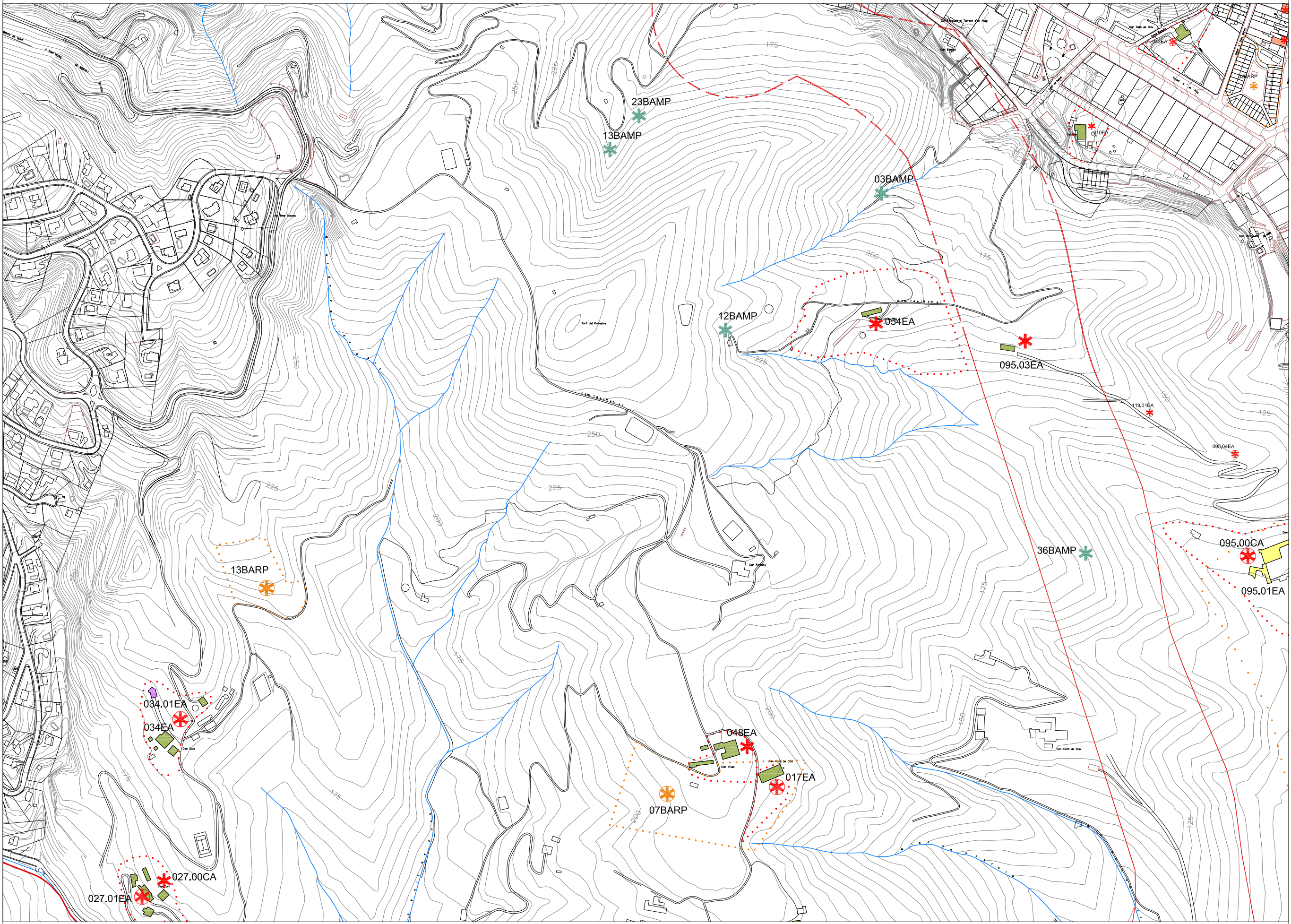
PLA ESPECIAL URBANÍSTIC DE PROTECCIÓ I CATÀLEG DEL PATRIMONI HISTÒRIC, ARQUITECTÒNIC I AMBIENTAL DEL MUNICIPI D'ARENYS DE MUNT

Municipi i Comarca: ARENYS DE MUNT, EL MARESME
 Projecte: IDENTIFICACIÓ DELS BENS



Data: Juliol 2014 Escala: 1/5000 Núm. plànol: 08
 L'autor del PEU/PC: Vist i pleu

Jaume Serra Malla Arquitecte Cap de la Secció Tècnica d'Investigació, Catalogació i Difusió



- TIPUS FUNCIONALS**
- ARRu Arquitectura residencial rural
 - ARU Arquitectura rural
 - ARUr Arquitectura residencial urbana
 - AP/E Arquitectura pública i equipaments
 - AR Arquitectura religiosa
 - AI Arquitectura Industrial
 - OE Obres d'enginyeria
 - P Parcs i espais públics
 - S Elements singulars
 - AF Arquitectura funerària
 - IP Interès paisatgístic
 - JA Jaciment arqueològic

- CATEGORIA DE PROTECCIÓ I TIPUS DE BÉ**
- BCIN
 - BCIL
 - BPU
 - EA i CA
 - BARP
 - BN
 - BAMP
 - BSE
- Límit del terme municipal
 Límit del Parc Montnegre-Corredor

Diputació Barcelona | Àrea de Territori i Sostenibilitat

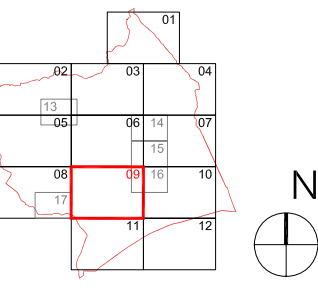
Gerència de Serveis d'Equipaments, Infraestructures Urbanes i Patrimoni Arquitectònic

Servei de Patrimoni Arquitectònic Local

PLA ESPECIAL URBANÍSTIC DE PROTECCIÓ I CATÀLEG DEL PATRIMONI HISTÒRIC, ARQUITECTÒNIC I AMBIENTAL DEL MUNICIPI D'ARENYS DE MUNT

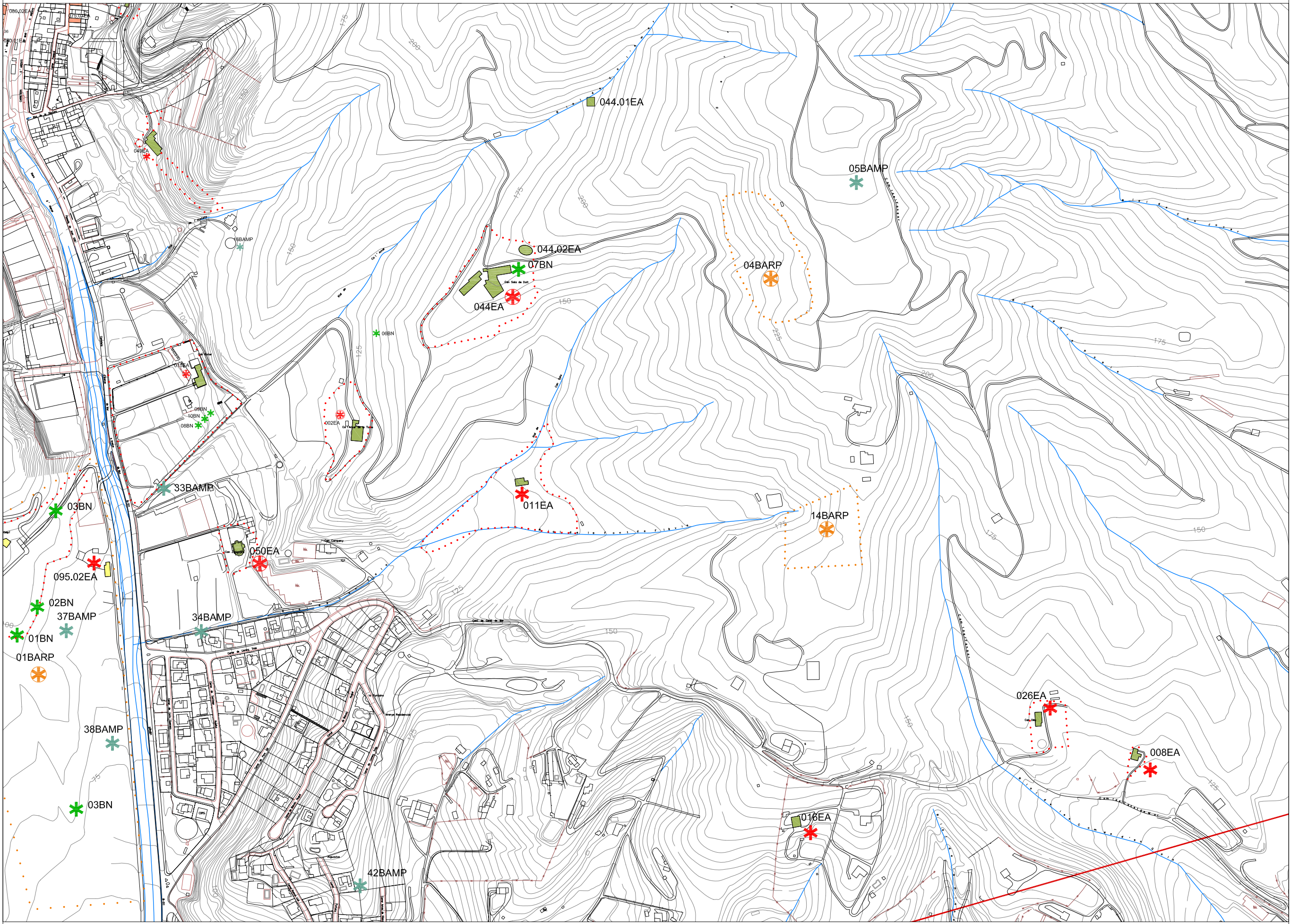
Localització:
 Municipi i Comarca:
 ARENYS DE MUNT, EL MARESME
 Propietat:

IDENTIFICACIÓ DELS BENS



Data: Juliol 2014 | Escala: 1/5000 | Núm. plànol: 09

L'autor del PEU/IC: **Jaume Serra Malla** Arquitecte
 Vist i pleu: Cap de la Secció Tècnica d'Investigació, Catalogació i Difusió



- TIPUS FUNCIONALS**
- ARRu Arquitectura residencial rural
 - ARU Arquitectura rural
 - ARUr Arquitectura residencial urbana
 - AP/E Arquitectura pública i equipaments
 - AR Arquitectura religiosa
 - AI Arquitectura Industrial
 - OE Obres d'enginyeria
 - P Parcs i espais públics
 - S Elements singulars
 - AF Arquitectura funerària
 - IP Interès paisatgístic
 - JA Jaciment arqueològic

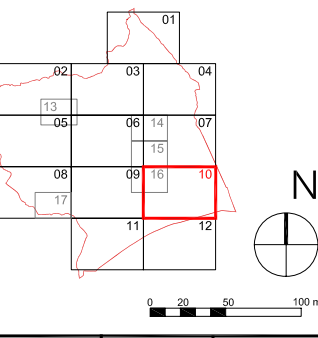
- CATEGORIA DE PROTECCIÓ I TIPUS DE BÉ**
- BCIN BCIL BPU EA i CA
 - BARP BN
 - BAMP BSE
- Limit del terme municipal
 - - - Limit del Parc Montnegre-Corredor

Diputació Barcelona | Àrea de Territori i Sostenibilitat
 Gerència de Serveis d'Equipaments, Infraestructures Urbanes i Patrimoni Arquitectònic
 Servei de Patrimoni Arquitectònic Local

PLA ESPECIAL URBANÍSTIC DE PROTECCIÓ I CATÀLEG DEL PATRIMONI HISTÒRIC, ARQUITECTÒNIC I AMBIENTAL DEL MUNICIPI D'ARENYS DE MUNT

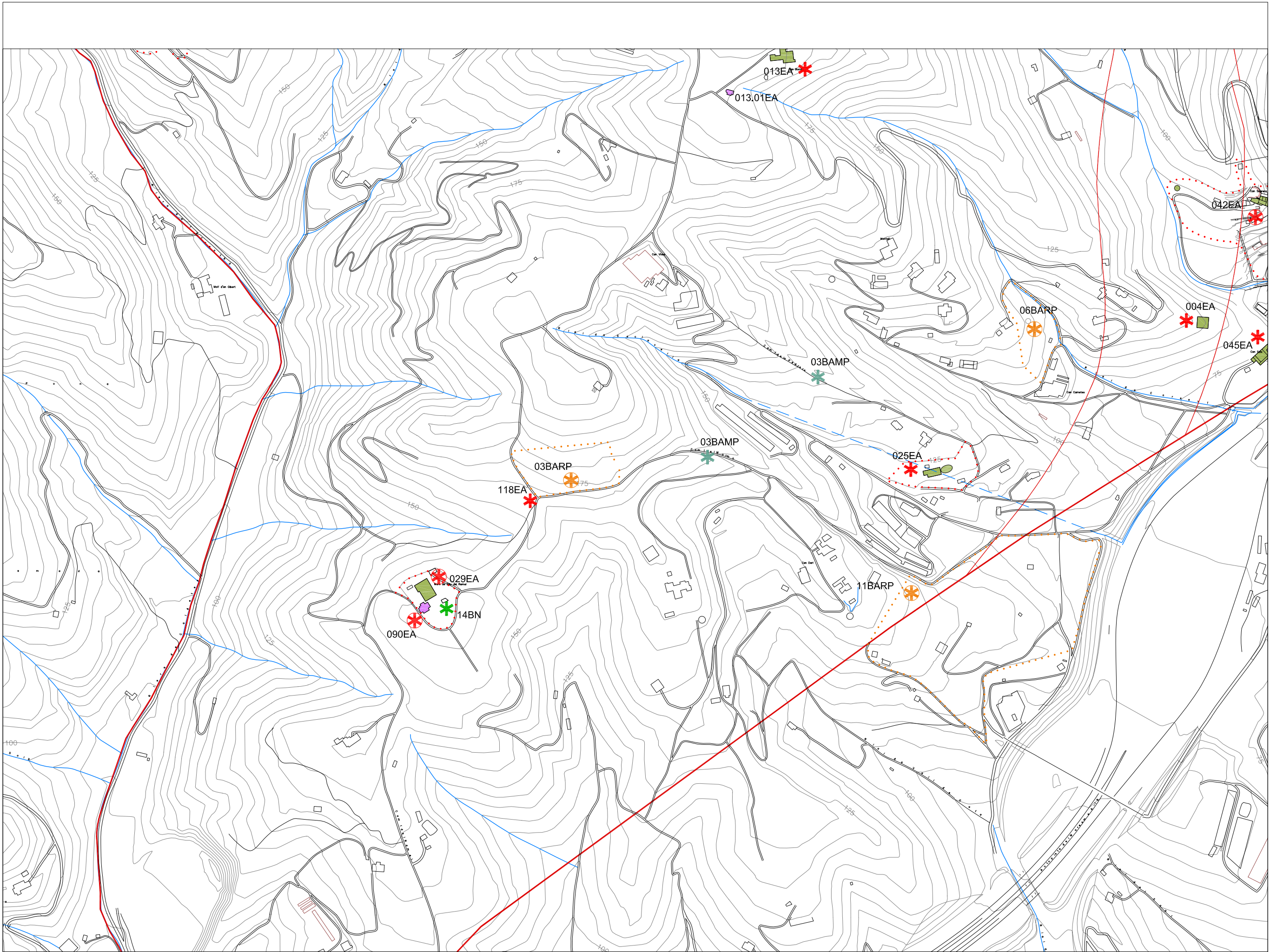
Municipi i Comarca: ARENYS DE MUNT, EL MARESME
 Projectat: _____

IDENTIFICACIÓ DELS BENS



Data: Juliol 2014 Escala: 1/5000 Núm. plànol: 10
 L'autor del PEU/IC: _____ Vist i pleu: _____

Jaume Serra Malla
 Arquitecte
 Cap de la Secció Tècnica d'Investigació, Catalogació i Difusió



- TIPUS FUNCIONALS**
- ARRu Arquitectura residencial rural
 - ARU Arquitectura rural
 - ARUr Arquitectura residencial urbana
 - AP/E Arquitectura pública i equipaments
 - AR Arquitectura religiosa
 - AI Arquitectura Industrial
 - OE Obres d'enginyeria
 - P Parcs i espais públics
 - S Elements singulars
 - AF Arquitectura funerària
 - IP Interès paisatgístic
 - JA Jaciment arqueològic

- CATEGORIA DE PROTECCIÓ I TIPUS DE BÉ**
- BCIN BCIL BPU
- EA i CA
 - BARP
 - BN
 - BAMP
 - BSE
- Límit del terme municipal
- - Límit del Parc Montnegre-Corredor

Diputació Barcelona Àrea de Territori i Sostenibilitat

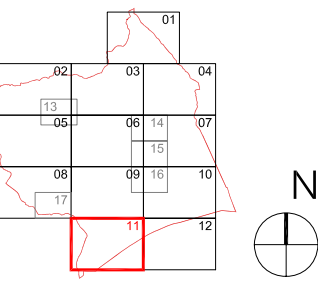
Gerència de Serveis d'Equipaments, Infraestructures Urbanes i Patrimoni Arquitectònic

Servei de Patrimoni Arquitectònic Local

PLA ESPECIAL URBANÍSTIC DE PROTECCIÓ I CATÀLEG DEL PATRIMONI HISTÒRIC, ARQUITECTÒNIC I AMBIENTAL DEL MUNICIPI D'ARENYS DE MUNT

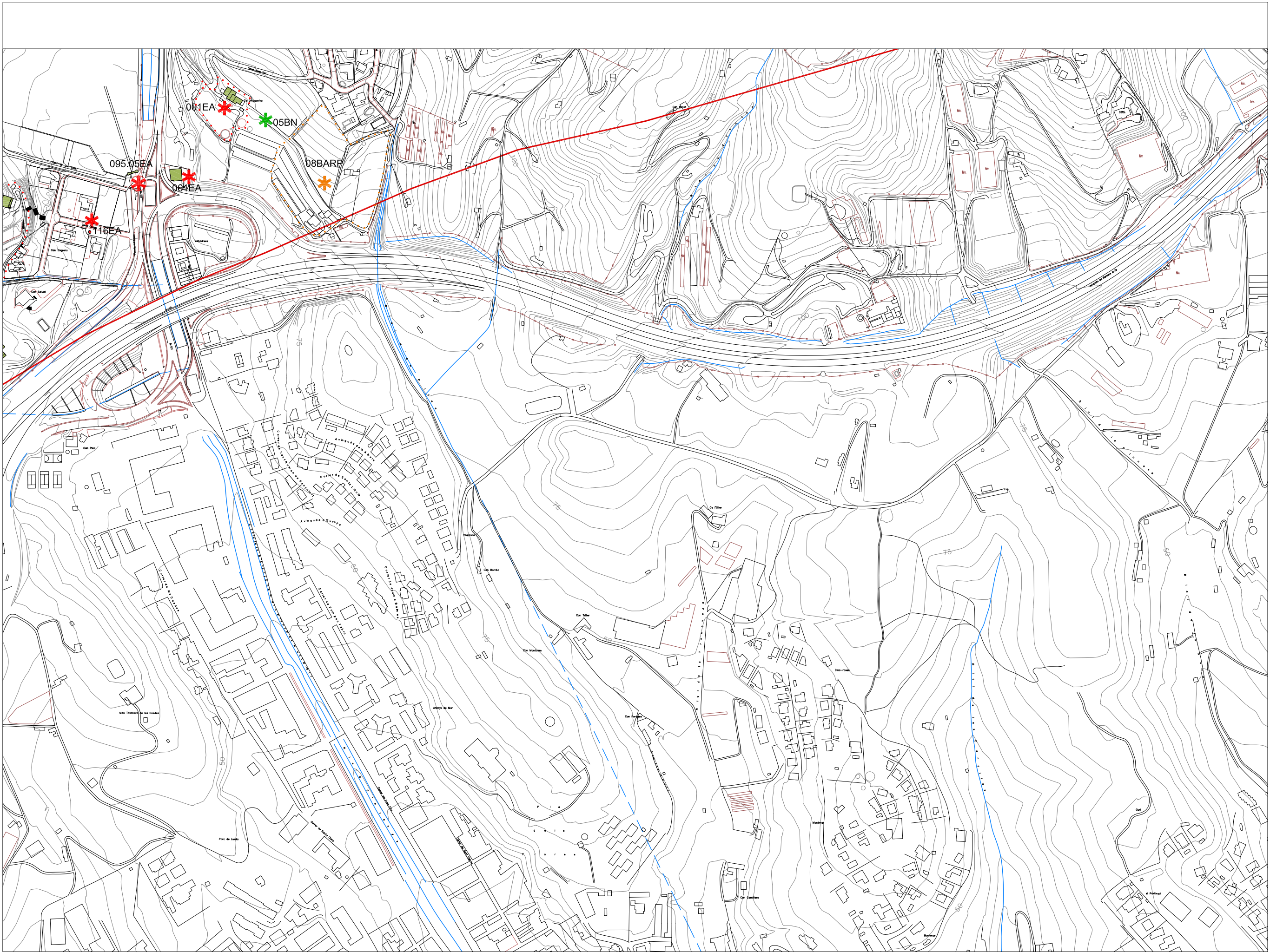
Localització:
Municipi i Comarca:
ARENYS DE MUNT, EL MARESME
Projecció:

IDENTIFICACIÓ DELS BENS



Data: Juliol 2014 Escala: 1/5000 Núm. plànol: 11

L'autor del PEU/IC: Jaume Serra Malla Arquitecte
Vist i plan: Cap de la Secció Tècnica d'Investigació, Catalogació i Difusió



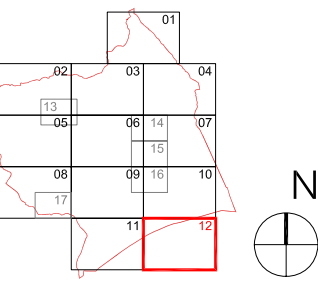
- CATEGORIA DE PROTECCIÓ I TIPUS DE BÉ**
- BCIN
 - BCIL
 - BPU
 - EA i CA
 - BARP
 - BN
 - BAMP
 - BSE
- Limit del terme municipal
— Limit del Parc Montnegre-Corredor

Diputació Barcelona Àrea de Territori i Sostenibilitat
 Gerència de Serveis d'Equipaments, Infraestructures Urbanes i Patrimoni Arquitectònic
 Servei de Patrimoni Arquitectònic Local

PLA ESPECIAL URBANÍSTIC DE PROTECCIÓ I CATÀLEG DEL PATRIMONI HISTÒRIC, ARQUITECTÒNIC I AMBIENTAL DEL MUNICIPI D'ARENYS DE MUNT

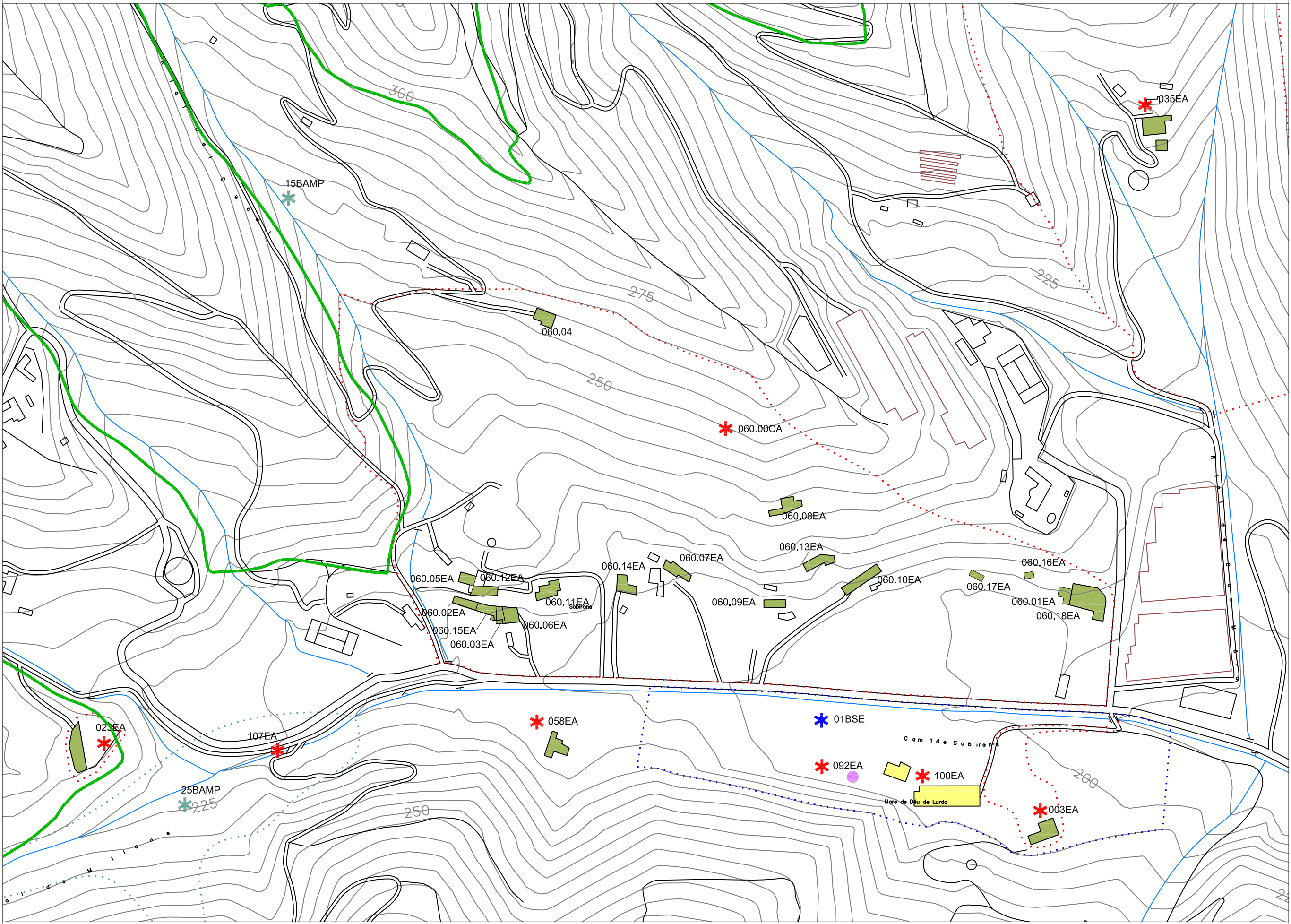
Localització:
 Municipi i Comarca:
 ARENYS DE MUNT, EL MARESME
 Propietat:

IDENTIFICACIÓ DELS BENS



Data: Juliol 2014 Escala: 1/5000 Núm. plànol: 12
 L'autor del PEU/IC: Vist i planç:

Jaume Serra Malla Arquitecte
 Cap de la Secció Tècnica d'Investigació, Catalogació i Difusió



- TIPUS FUNCIONALS**
- ARRu Arquitectura residencial rural
 - ARU Arquitectura rural
 - ARUr Arquitectura residencial urbana
 - AP/E Arquitectura pública i equipaments
 - AR Arquitectura religiosa
 - AI Arquitectura Industrial
 - OE Obres d'enginyeria
 - P Parcs i espais públics
 - S Elements singulars
 - AF Arquitectura funerària
 - IP Interès paisatgístic
 - JA Jaciment arqueològic

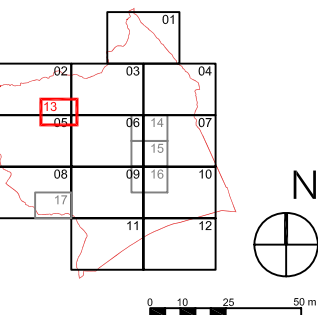
- CATEGORIA DE PROTECCIÓ I TIPUS DE BÉ**
- BCIN BCIL BPU EA i CA
 - BARP BN
 - BAMP BSE
- Límit del terme municipal
--- Límit del Parc Montnegre-Corredor

Diputació Barcelona Àrea de Territori i Sostenibilitat
 Gerència de Serveis d'Equipaments, Infraestructures Urbanes i Patrimoni Arquitectònic
 Servei de Patrimoni Arquitectònic Local

PLA ESPECIAL URBANÍSTIC DE PROTECCIÓ I CATÀLEG DEL PATRIMONI HISTÒRIC, ARQUITECTÒNIC I AMBIENTAL DEL MUNICIPI D'ARENYS DE MUNT

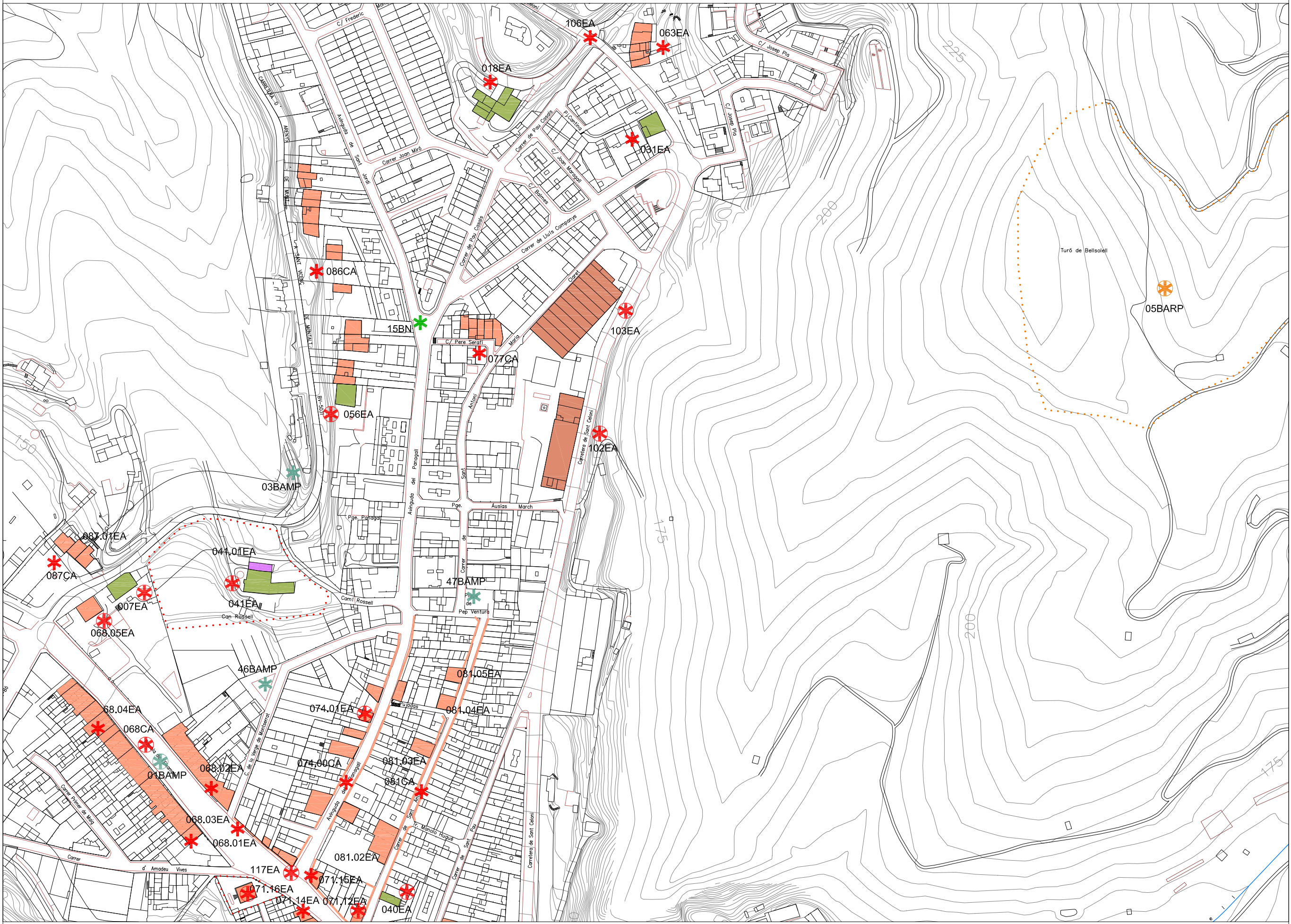
Localització:
 Municipi i Comarca:
 ARENYS DE MUNT, EL MARESME
 Propietat:

IDENTIFICACIÓ DELS BENS



Data: Juliol 2014 Escala: 1/2500 Núm. plànol: 13

L'autor del PEU/PC: **Jaume Serra Malla** Arquitecte
 Vist i pleu: Cap de la Secció Tècnica d'Investigació, Catalogació i Difusió



- TIPUS FUNCIONALS**
- ARRu Arquitectura residencial rural
 - ARU Arquitectura rural
 - ARUu Arquitectura residencial urbana
 - AP/E Arquitectura pública i equipaments
 - AR Arquitectura religiosa
 - AI Arquitectura Industrial
 - OE Obres d'enginyeria
 - P Parcs i espais públics
 - S Elements singulars
 - AF Arquitectura funerària
 - IP Interès paisatgístic
 - JA Jaciment arqueològic

- CATEGORIA DE PROTECCIÓ I TIPUS DE BÉ**
- BCIN BCIL BPU
 - EA i CA
 - BARP
 - BN
 - BAMP
 - BSE
- Limit del terme municipal
 - - - Limit del Parc Montnegre-Corredor

Diputació Barcelona | Àrea de Territori i Sostenibilitat

Gerència de Serveis d'Equipaments, Infraestructures Urbanes i Patrimoni Arquitectònic

Servei de Patrimoni Arquitectònic Local

Títol del projecte

PLA ESPECIAL URBANÍSTIC DE PROTECCIÓ I CATÀLEG DEL PATRIMONI HISTÒRIC, ARQUITÈCTÒNIC I AMBIENTAL DEL MUNICIPI D'ARENYS DE MUNT

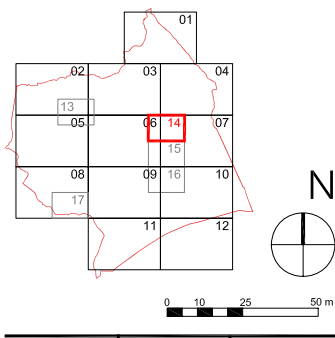
Localització

Municipi i Comarca
 ARENYS DE MUNT, EL MARESME

Propietat

Títol del plànol

IDENTIFICACIÓ DELS BENS

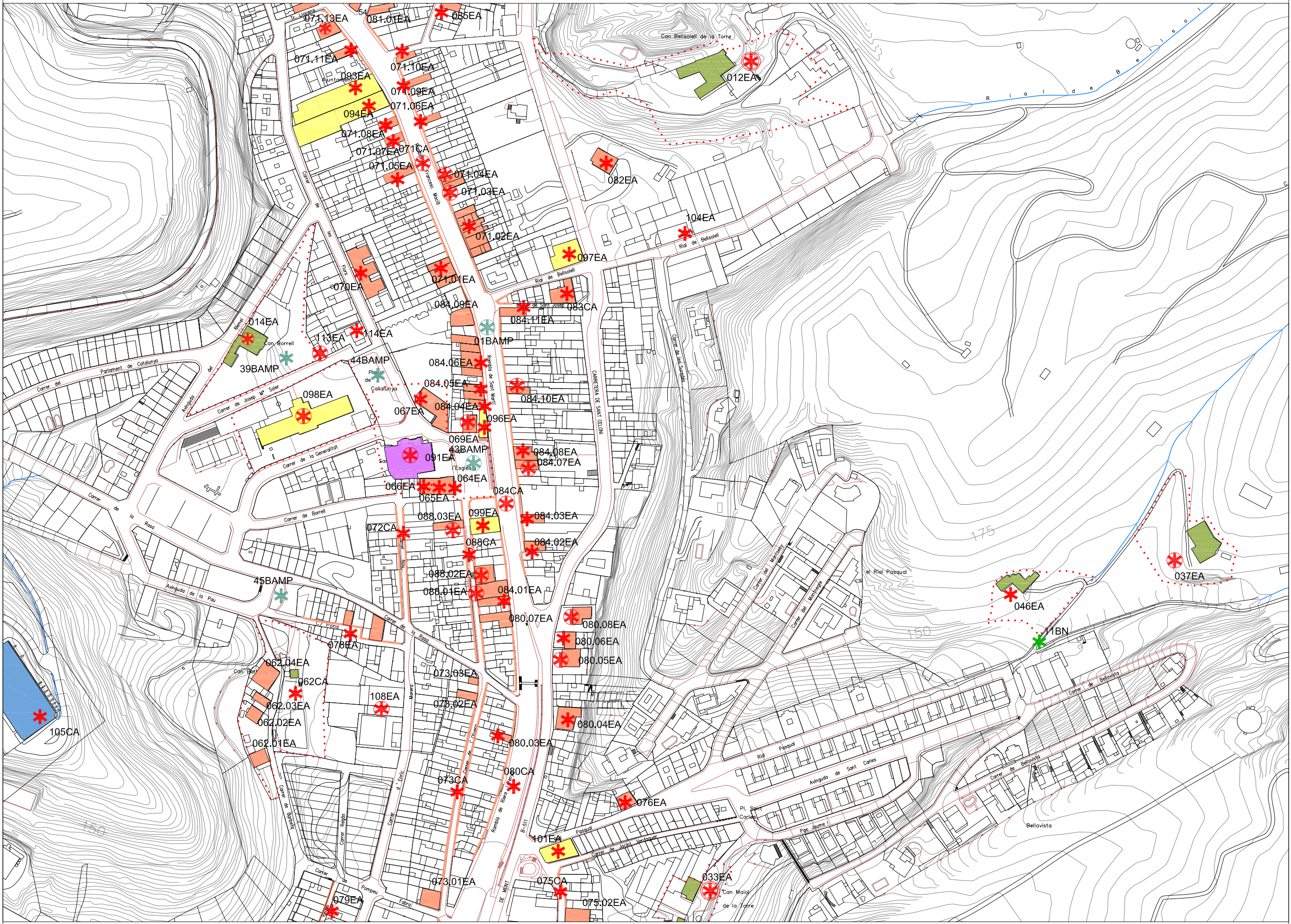


Data: Juliol 2014 | Escala: 1/2500 | Núm. plànol: 14

L'autor del PEU/PC: | Vist i pleu:

Jaume Serra Malla
 Arquitecte

Cap de la Secció Tècnica d'Investigació, Catalogació i Dibuix



- TIPUS FUNCIONALS**
- ARRu Arquitectura residencial rural
 - ARU Arquitectura rural
 - ARUr Arquitectura residencial urbana
 - AP/E Arquitectura pública i equipaments
 - AR Arquitectura religiosa
 - AI Arquitectura Industrial
 - OE Obres d'enginyeria
 - P Parcs i espais públics
 - S Elements singulars
 - AF Arquitectura funerària
 - IP Interès paisatgístic
 - JA Jaciment arqueològic

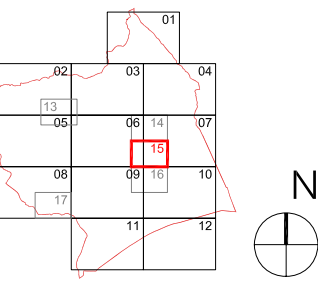
- CATEGORIA DE PROTECCIÓ I TIPUS DE BÉ**
- BCIN BCIL BPU EA i CA
 - BARP BN
 - BAMP BSE
- Limit del terme municipal
— Limit del Parc Montnegre-Corredor

Diputació Barcelona Àrea de Territori i Sostenibilitat
 Gerència de Serveis d'Equipaments, Infraestructures Urbanes i Patrimoni Arquitectònic
 Servei de Patrimoni Arquitectònic Local

PLA ESPECIAL URBANÍSTIC DE PROTECCIÓ I CATÀLEG DEL PATRIMONI HISTÒRIC, ARQUITECTÒNIC I AMBIENTAL DEL MUNICIPI D'ARENYS DE MUNT

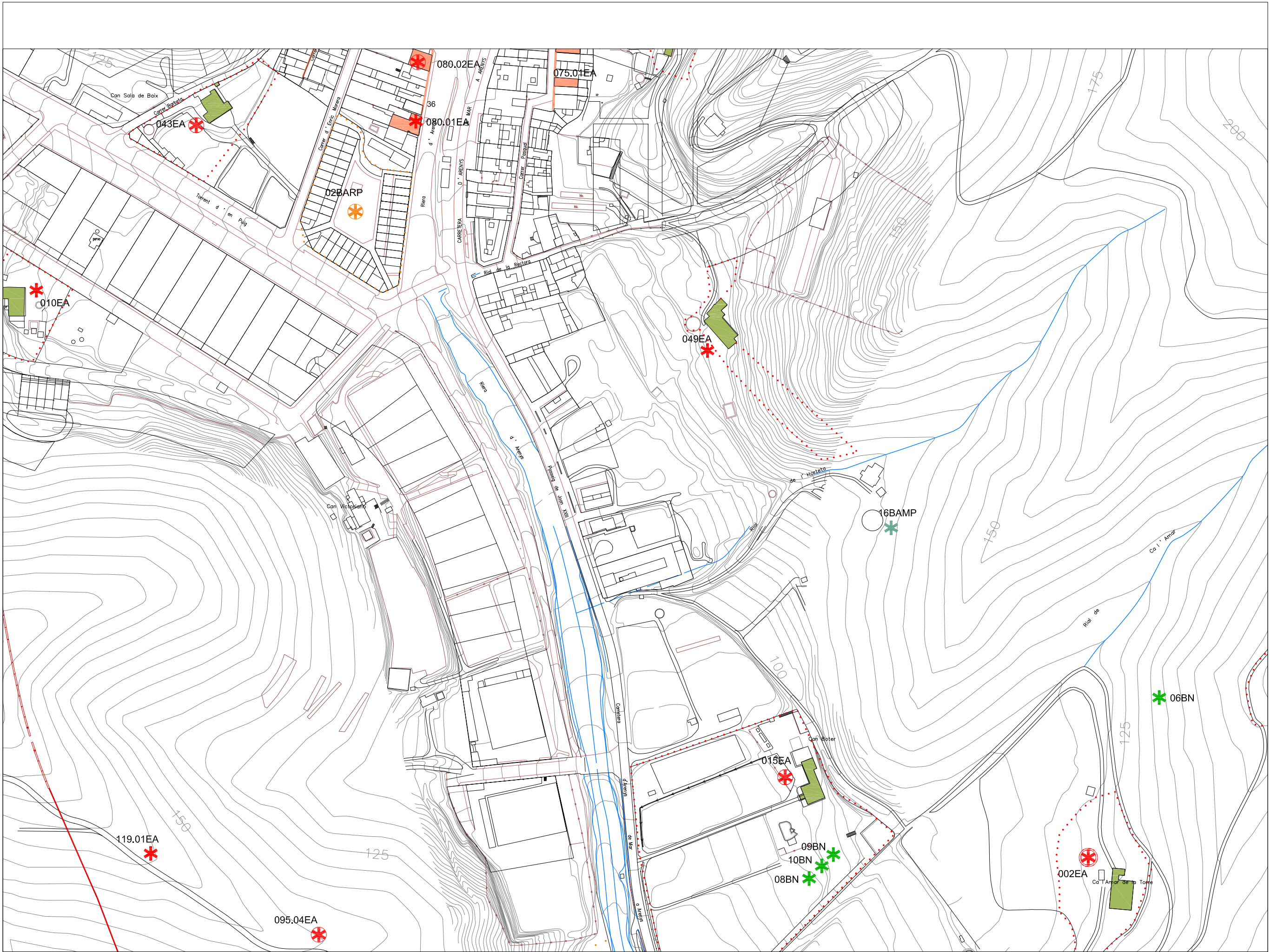
Localització:
 Municipi i Comarca:
 ARENYS DE MUNT, EL MARESME
 Projectat:

IDENTIFICACIÓ DELS BENS



Data: Juliol 2014 Escala: 1/2500 Núm. plànol: 15

L'autor del PEU/IC: **Jaume Serra Malla** Arquitecte
 Vist i plaer: Cap de la Secció Tècnica d'Investigació, Catalogació i Difusió



- TIPUS FUNCIONALS**
- ARRu Arquitectura residencial rural
 - ARU Arquitectura rural
 - ARUr Arquitectura residencial urbana
 - AP/E Arquitectura pública i equipaments
 - AR Arquitectura religiosa
 - AI Arquitectura Industrial
 - OE Obres d'enginyeria
 - P Parcs i espais públics
 - S Elements singulars
 - AF Arquitectura funerària
 - IP Interès paisatgístic
 - JA Jaciment arqueològic

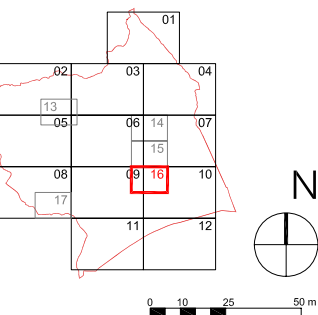
- CATEGORIA DE PROTECCIÓ I TIPUS DE BÉ**
- BCIN BCIL BPU
 - EA i CA
 - BARP
 - BN
 - BAMP
 - BSE
- Límit del terme municipal
 - - Límit del Parc Montnegre-Corredor

Diputació Barcelona Àrea de Territori i Sostenibilitat
 Gerència de Serveis d'Equipaments, Infraestructures Urbanes i Patrimoni Arquitectònic
 Servei de Patrimoni Arquitectònic Local

PLA ESPECIAL URBANÍSTIC DE PROTECCIÓ I CATÀLEG DEL PATRIMONI HISTÒRIC, ARQUITECTÒNIC I AMBIENTAL DEL MUNICIPI D'ARENYS DE MUNT

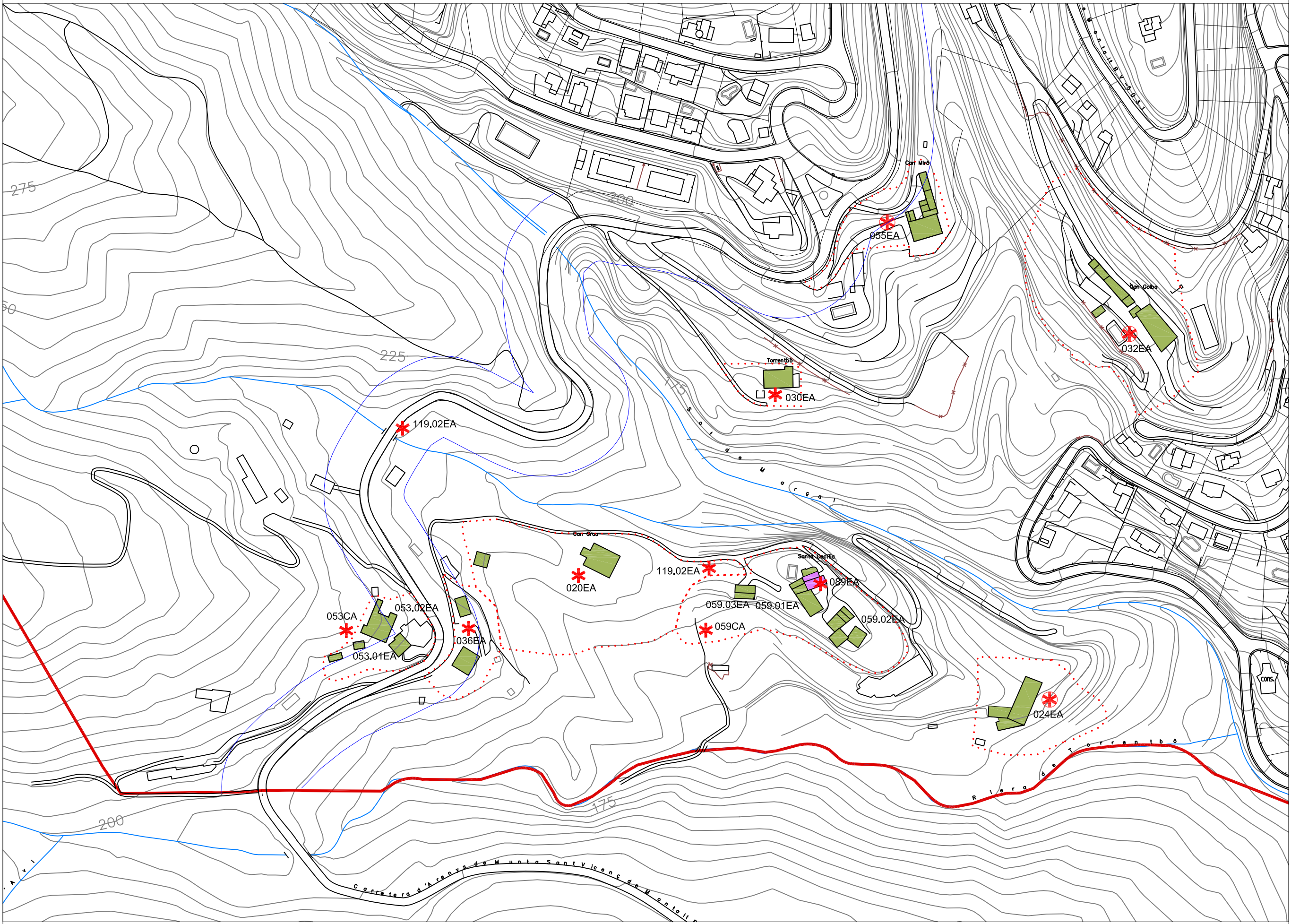
Municipi i Comarca
 ARENYS DE MUNT, EL MARESME
 Propietat

Títol del plànol
IDENTIFICACIÓ DELS BENS



Data: Juliol 2014 Escala: 1/2500 Núm. plànol: 16

L'autor del PEU/IC: Jaume Serra Malla Arquitecte
 Vist i pleu: Cap de la Secció Tècnica d'Investigació, Catalogació i Difusió



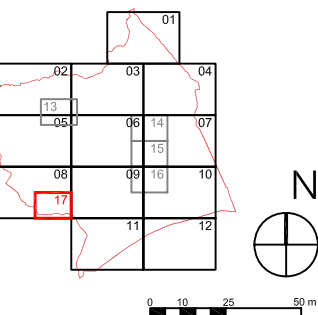
- TIPUS FUNCIONALS**
- ARRu Arquitectura residencial rural
 - ARU Arquitectura rural
 - ARUr Arquitectura residencial urbana
 - AP/E Arquitectura pública i equipaments
 - AR Arquitectura religiosa
 - AI Arquitectura Industrial
 - OE Obres d'enginyeria
 - P Parcs i espais públics
 - S Elements singulars
 - AF Arquitectura funerària
 - IP Interès paisatgístic
 - JA Jaciment arqueològic

- CATEGORIA DE PROTECCIÓ I TIPUS DE BÉ**
- BCIN BCIL BPU EA i CA
 - BARP BN
 - BAMP BSE
- Límit del terme municipal
- - Límit del Parc Montnegre-Corredor

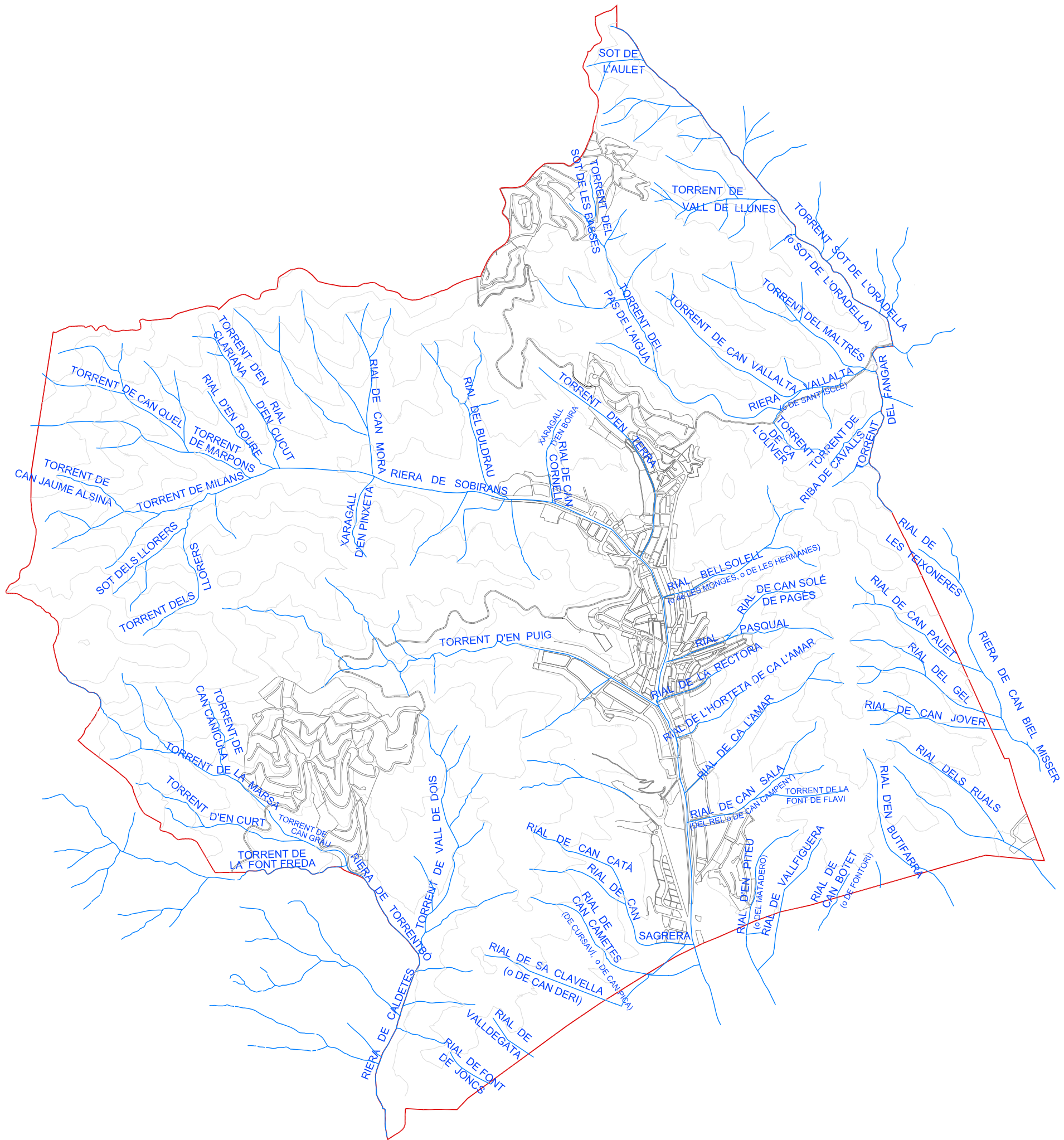
Diputació Barcelona Àrea de Territori i Sostenibilitat
 Gerència de Serveis d'Equipaments, Infraestructures Urbanes i Patrimoni Arquitectònic
 Servei de Patrimoni Arquitectònic Local

PLA ESPECIAL URBANÍSTIC DE PROTECCIÓ I CATÀLEG DEL PATRIMONI HISTÒRIC, ARQUITECTÒNIC I AMBIENTAL DEL MUNICIPI D'ARENYS DE MUNT

Localització:
 Municipi i Comarca:
 ARENYS DE MUNT, EL MARESME
 Projectat:
 Títol del plànol:
IDENTIFICACIÓ DELS BENS



Data: Juliol 2014 Escala: 1/2500 Núm. plànol: 17
 L'autor del PEU/PC: Vist i pleu:
 Jaume Serra Malla Arquitecte Cap de la Secció Tècnica d'Investigació, Catalogació i Difusió



— Limit del terme municipal
 — Rials

Diputació Barcelona | Àrea de Territori i Sostenibilitat

Gerència de Serveis d'Equipaments,
 Infraestructures Urbanes i
 Patrimoni Arquitectònic
 Servei de Patrimoni Arquitectònic Local

Títol del projecte

PLA ESPECIAL URBANÍSTIC DE PROTECCIÓ
 I CATÀLEG DEL PATRIMONI
 HISTÒRIC, ARQUITECTÒNIC I AMBIENTAL
 DEL MUNICIPI D'ARENYS DE MUNT

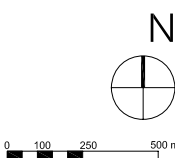
Localització

Municipi i Comarca
 ARENYS DE MUNT, EL MARESME

Propietat

Títol del plànol

RIALS



Data	Escala	Núm. plànol
Juliol 2014	1/25000	18

L'autor del PEU/PC	Visió i plànol
Jaume Serra Malla Arquitecte	Vista i plànol

Cap de la Secció Tècnica
 d'Investigació, Catalogació i Difusió



- TIPUS FUNCIONALS**
- ARRu Arquitectura residencial rural
 - ARU Arquitectura residencial
 - ARUr Arquitectura residencial urbana
 - AP/E Arquitectura pública i equipaments
 - AR Arquitectura religiosa
 - AI Arquitectura industrial
 - OE Obres d'enginyeria
 - P Parcs i espais públics
 - S Elements singulars
 - AF Arquitectura funerària
 - IP Interès paisatgístic
 - JA Jaciment arqueològic

- CATEGORIA DE PROTECCIÓ I TIPUS DE BÉ**
- BCIN BCIL BPU EA I CA
 - BARP BN
 - BAMP BSE
- Límit del terme municipal
— Límit del Parc Montnegre-Corredor

Diputació de Barcelona | Àrea de Territori i Sostenibilitat

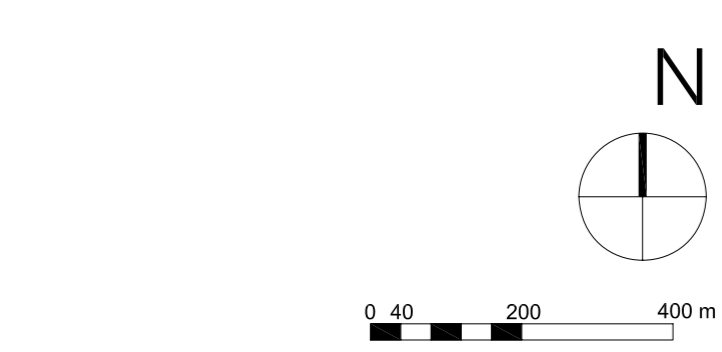
Gerència de Serveis d'Equipaments, Infraestructures Urbanes i Patrimoni Arquitectònic

Servei de Patrimoni Arquitectònic Local

PLA ESPECIAL URBANÍSTIC DE PROTECCIÓ I CATÀLEG DEL PATRIMONI HISTÒRIC, ARQUITECTÒNIC I AMBIENTAL DEL MUNICIPI D'ARENYS DE MUNT

Localitat: ARENYS DE MUNT, EL MAREDMÉ

Projecte: IDENTIFICACIÓ DELS BENS



Data:	Juliol 2014	Escala:	1/10000	Núm. planis:	00
L'autor del PEUP:	Vist i plec				

Jaume Serra Malla
Arquitecte

Cap de la Secció Tècnica d'Investigació, Catalogació i Difusió