Document signat electrònicament. La seva autenticitat es pot consultar a la seu electrònica a través del codi de ver

Ajuntament d'Arenys de Munt

Signatura: CN=Maria Carmen Gomez Muñoz-Torrero - DNI 11787830P (TCAT), SERIALNUMBER=IDCES-11787830P, G=Maria Carmen, SN=Gomez Muñoz-Torrero - DNI 11787830P, OU=Empleat públic de nivell mig, OID.2.5.4.97=VATES-P0800700G, O=Ajuntament d'Arenys de Munt, C=ES
Data: 15/2/2023 13:29:35
Motiu: DILIGÈNCIA.- Aprovat provisionalment per acord Ple de data 9/02/2023 .

PLA ESPECIAL URBANÍSTIC DE PROTECCIÓ I CATÀLEG DEL PATRIMONI HISTÒRIC, ARQUITECTÒNIC I AMBIENTAL DEL MUNICIPI D'ARENYS DE MUNT

Volum IV/IV: Plànols

Equip Redactor:

JAUME SERRA MALLA, arquitecte
ISABEL LLEONART BOTIA, biòloga
FRANCESC FORN SALVÀ, historiador

DOCUMENT PER APROVACIÓ DEFINITIVA

Direcció:
RAQUEL LACUESTA CONTRERAS

***Coordinació*:**
IMMA VILAMALA ALIGUER

***Arqueòleg*:**
JAVIER FIERRO MACIA

Col·laboració:
JORDI GRABAU FÍGOLS
LUCIA FERNANDEZ ARIAS

SPAL

Gestió: SPAL, octubre 2022

S E R V E I D E P A T R I M O N I A R Q U I T E C T Ò N I C L O C A L

Diputació Barcelona
Àrea de Territori i Sostenibilitat

SERRA MALLA, JAIME (FIRMA)
Firmado digitalmente por SERRA MALLA, JAIME (FIRMA)
Fecha: 2023.02.15 09:11:38 +01'00'

CVE: 20230-06214-22611-22272

Document signat electrònicament. La seva autenticitat es pot consultar a la seu electrònica a través del codi de verificació electrònica (CVE).

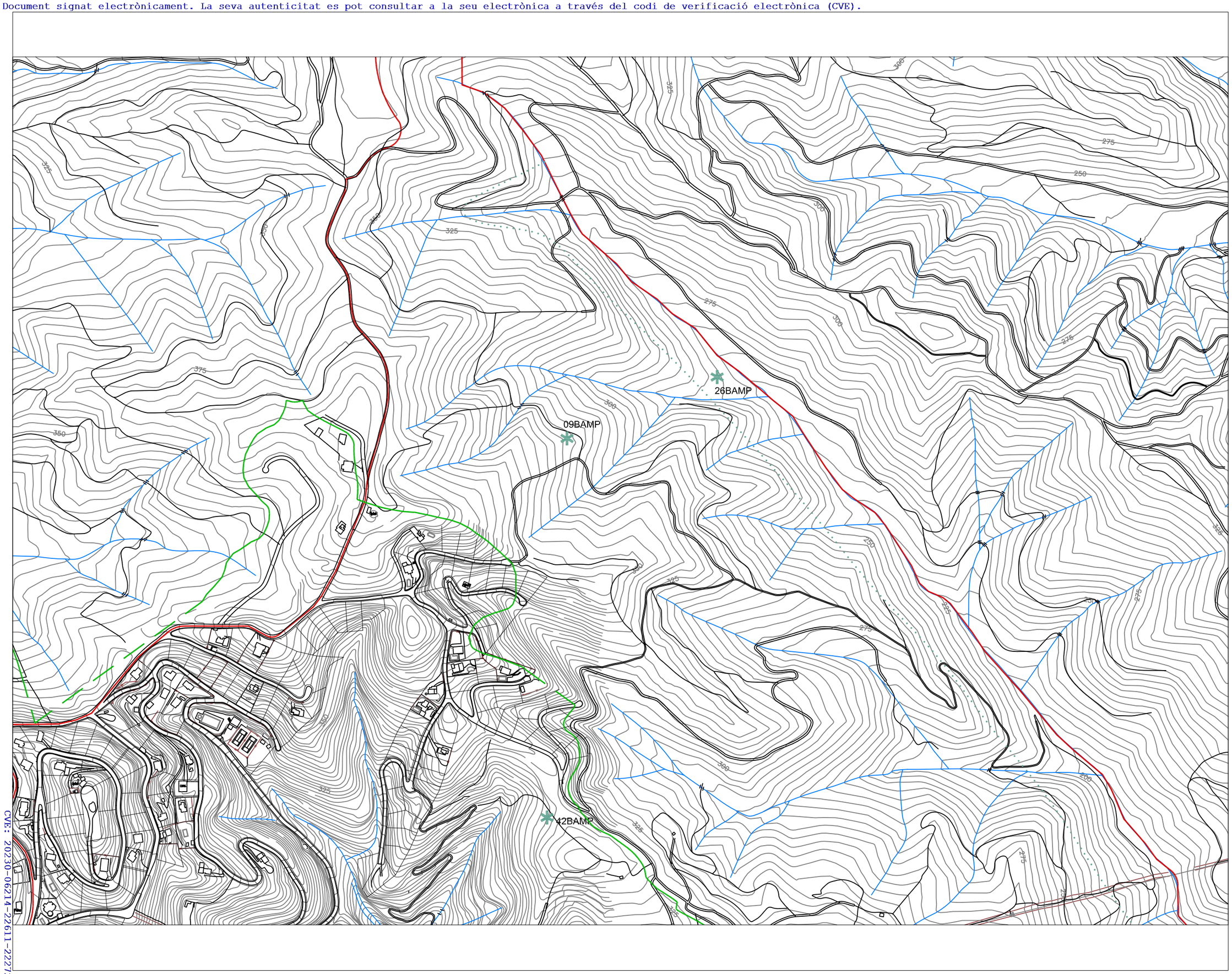

TIPUS FUNCIONALS

- ARRu Arquitectura residencial rural
- ARU Arquitectura rural
- ARUr Arquitectura residencial urbana
- AP/E Arquitectura pública i equipaments
- AR Arquitectura religiosa
- AI Arquitectura industrial
- OE Obres d'enginyeria
- P Parcs i espais públics
- S Elements singulars
- AF Arquitectura funerària
- IP Interès paisatgístic
- JA Jaciment arqueològic

CATEGORIA DE PROTECCIÓ I TIPUS DE BÉ

BCIN	BCIL	BPU	
✱	✱	✱	EA i CA
✱	✱	✱	BARP
		✱	BN
✱	✱	✱	BAMP
✱	✱	✱	BSE

Límit del terme municipal

Límit del Parc Montnegre-Corredor

Diputació Barcelona | Àrea de Territori i Sostenibilitat

Gerència de Serveis d'Equipaments, Infraestructures Urbanes i Patrimoni Arquitectònic

Servei de Patrimoni Arquitectònic Local

Títol del projecte

PLA ESPECIAL URBANÍSTIC DE PROTECCIÓ I CATÀLEG DEL PATRIMONI HISTÒRIC, ARQUITECTÒNIC I AMBIENTAL DEL MUNICIPI D'ARENYS DE MUNT

Localització

Municipi i Comarca

ARENYS DE MUNT, EL MARESME

Propietat

Títol del plànol

IDENTIFICACIÓ DELS BÉNS

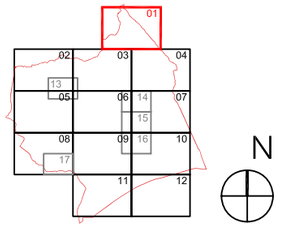

Data	Escala	Núm. plànol
Setembre 2018	1/5000	01

L'autor del PEUPIC

Jaume Serra Malla
Arquitecte

Vist i plau

Cap de la Secció Tècnica d'Investigació, Catalogació i Difusió

CVE: 20230-06214-22611-22272

Document signat electrònicament. La seva autenticitat es pot consultar a la seu electrònica a través del codi de verificació electrònica (CVE).

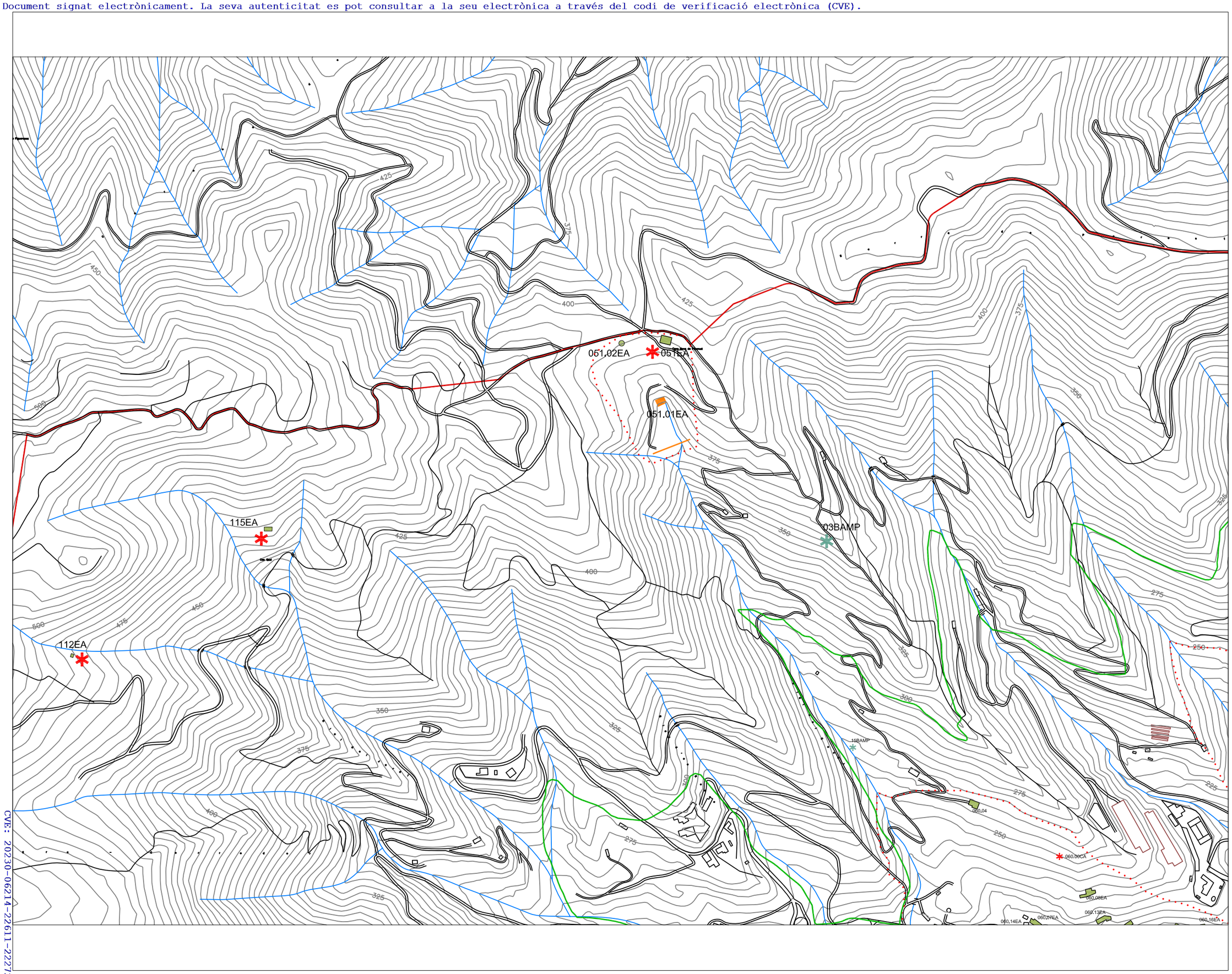

TIPUS FUNCIONALS

- ARRu Arquitectura residencial rural
- ARU Arquitectura rural
- ARUr Arquitectura residencial urbana
- AP/E Arquitectura pública i equipaments
- AR Arquitectura religiosa
- AI Arquitectura industrial
- OE Obres d'enginyeria
- P Parcs i espais públics
- S Elements singulars
- AF Arquitectura funerària
- IP Interès paisatgístic
- JA Jaciment arqueològic

CATEGORIA DE PROTECCIÓ I TIPUS DE BÉ

BCIN	BCIL	BPU	
			EA i CA
			BARP
			BN
			BAMP
			BSE

Límit del terme municipal
Límit del Parc Montnegre-Corredor

Diputació Barcelona | Àrea de Territori i Sostenibilitat

Gerència de Serveis d'Equipaments, Infraestructures Urbanes i Patrimoni Arquitectònic

Servei de Patrimoni Arquitectònic Local

Títol del projecte

PLA ESPECIAL URBANÍSTIC DE PROTECCIÓ I CATÀLEG DEL PATRIMONI HISTÒRIC, ARQUITECTÒNIC I AMBIENTAL DEL MUNICIPI D'ARENYS DE MUNT

Localització

Municipi i Comarca

ARENYS DE MUNT, EL MARESME

Propietat

Títol del plànol

IDENTIFICACIÓ DELS BÉNS

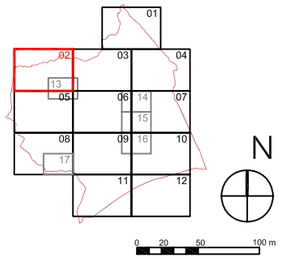

Data	Escala	Núm. plànol
Setembre 2018	1/5000	02

L'autor del PEUPIC

Jaume Serra Malla
Arquitecte

Vist i plau

Cap de la Secció Tècnica d'Investigació, Catalogació i Difusió

CVE: 202306214-22611-22272

Document signat electrònicament. La seva autenticitat es pot consultar a la seu electrònica a través del codi de verificació electrònica (CVE).

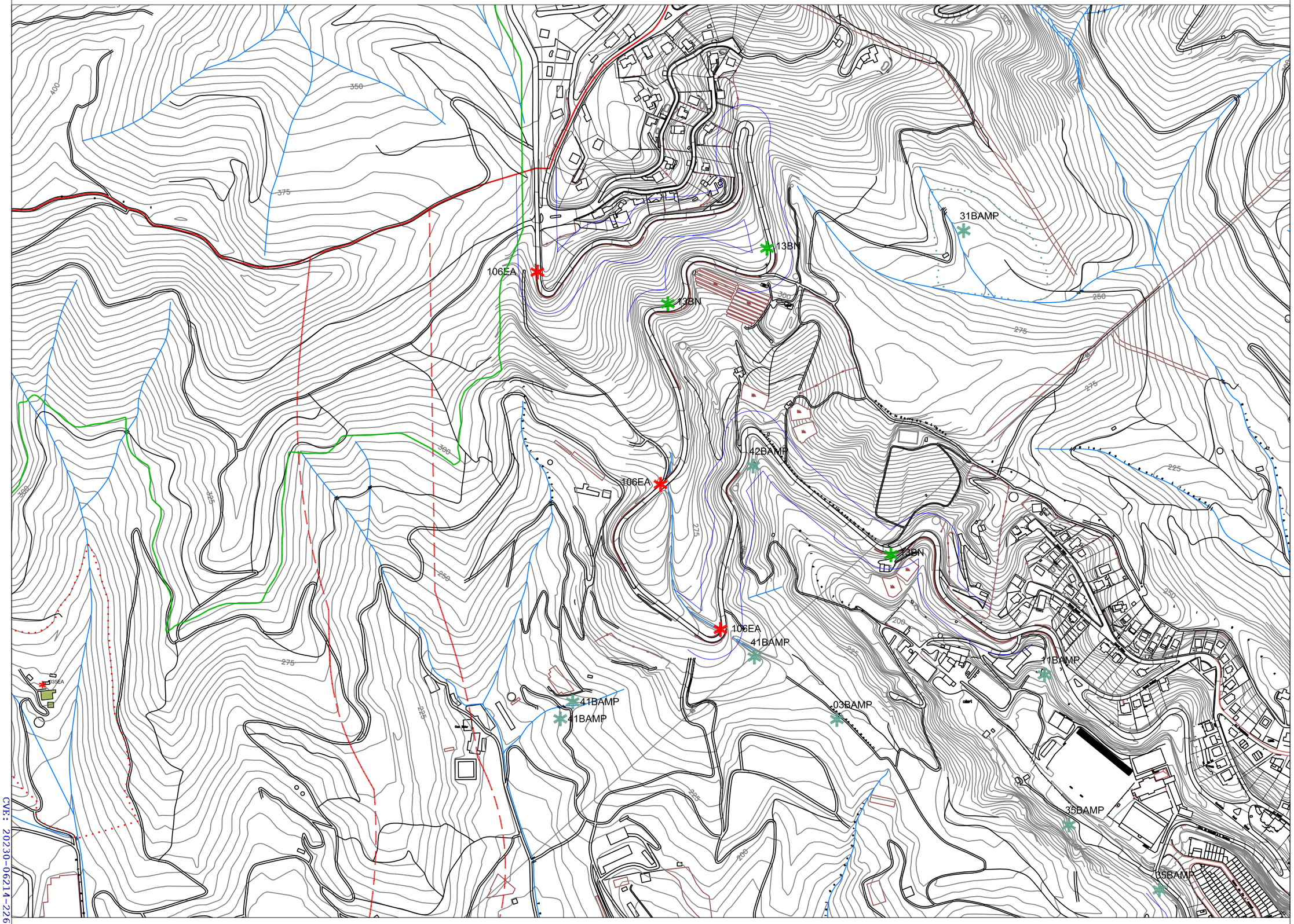

TIPUS FUNCIONALS

- ARRu Arquitectura residencial rural
- ARU Arquitectura rural
- ARUr Arquitectura residencial urbana
- AP/E Arquitectura pública i equipaments
- AR Arquitectura religiosa
- AI Arquitectura Industrial
- OE Obres d'enginyeria
- P Parcs i espais públics
- S Elements singulars
- AF Arquitectura funerària
- IP Interès paisatgístic
- JA Jaciment arqueològic

CATEGORIA DE PROTECCIÓ I TIPUS DE BÉ

BCIN	BCIL	BPU	
			EA i CA
			BARP
			BN
			BAMP
			BSE

- Límit del terme municipal
- Límit del Parc Montnegre-Corredor

[redacted]

Diputació Barcelona | Àrea de Territori i Sostenibilitat

Gerència de Serveis d'Equipaments, Infraestructures Urbanes i Patrimoni Arquitectònic

Servei de Patrimoni Arquitectònic Local

[redacted]

Títol del projecte

PLA ESPECIAL URBANÍSTIC DE PROTECCIÓ I CATÀLEG DEL PATRIMONI HISTÒRIC, ARQUITECTÒNIC I AMBIENTAL DEL MUNICIPI D'ARENYS DE MUNT

Localització

Municipi i Comarca

ARENYS DE MUNT, EL MARESME

Propietat

Títol del plànol

IDENTIFICACIÓ DELS BÉNS

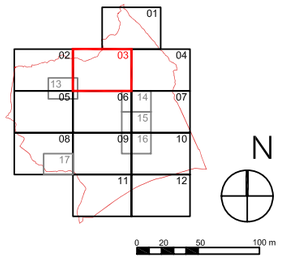

Data	Escala	Núm. plànol
Setembre 2018	1/5000	03

L'autor del PEUPIC

Jaume Serra Malla
Arquitecte

Vist i plau

Cap de la Secció Tècnica d'Investigació, Catalogació i Difusió

CVE: 20230-06214-22611-22272

Document signat electrònicament. La seva autenticitat es pot consultar a la seu electrònica a través del codi de verificació electrònica (CVE).

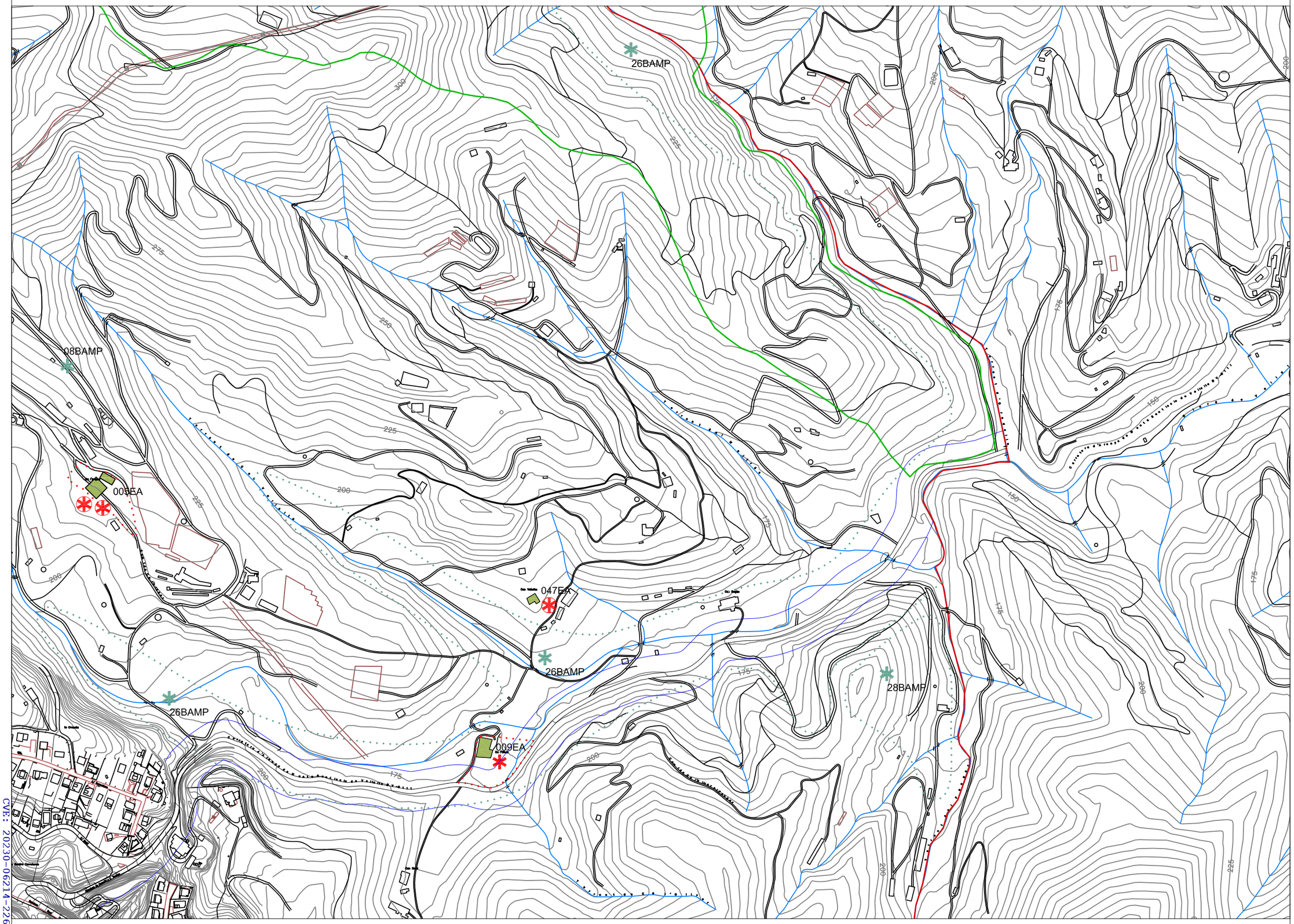

TIPUS FUNCIONALS

- ARRu Arquitectura residencial rural
- ARU Arquitectura rural
- ARUr Arquitectura residencial urbana
- AP/E Arquitectura pública i equipaments
- AR Arquitectura religiosa
- AI Arquitectura Industrial
- OE Obres d'enginyeria
- P Parcs i espais públics
- S Elements singulars
- AF Arquitectura funerària
- IP Interès paisatgístic
- JA Jaciment arqueològic

CATEGORIA DE PROTECCIÓ I TIPUS DE BÉ

BCIN	BCIL	BPU	
✱	✱	✱	EA i CA
✱	✱	✱	BARP
		✱	BN
✱	✱	✱	BAMP
✱	✱	✱	BSE

Límit del terme municipal
Límit del Parc Montnegre-Corredor

Diputació Barcelona | Àrea de Territori i Sostenibilitat

Gerència de Serveis d'Equipaments, Infraestructures Urbanes i Patrimoni Arquitectònic

Servei de Patrimoni Arquitectònic Local

Títol del projecte

PLA ESPECIAL URBANÍSTIC DE PROTECCIÓ I CATÀLEG DEL PATRIMONI HISTÒRIC, ARQUITECTÒNIC I AMBIENTAL DEL MUNICIPI D'ARENYS DE MUNT

Localització

Municipi i Comarca

ARENYS DE MUNT, EL MARESME

Propietat

Títol del plànol

IDENTIFICACIÓ DELS BÉNS

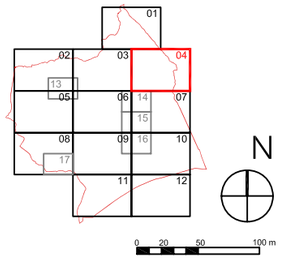

Data	Escala	Núm. plànol
Setembre 2018	1/5000	04

L'autor del PEUPIC

Jaume Serra Malla
Arquitecte

Vist i plau

Cap de la Secció Tècnica d'Investigació, Catalogació i Difusió

CVE: 20230-06214-22611-22272

Document signat electrònicament. La seva autenticitat es pot consultar a la seu electrònica a través del codi de verificació electrònica (CVE).

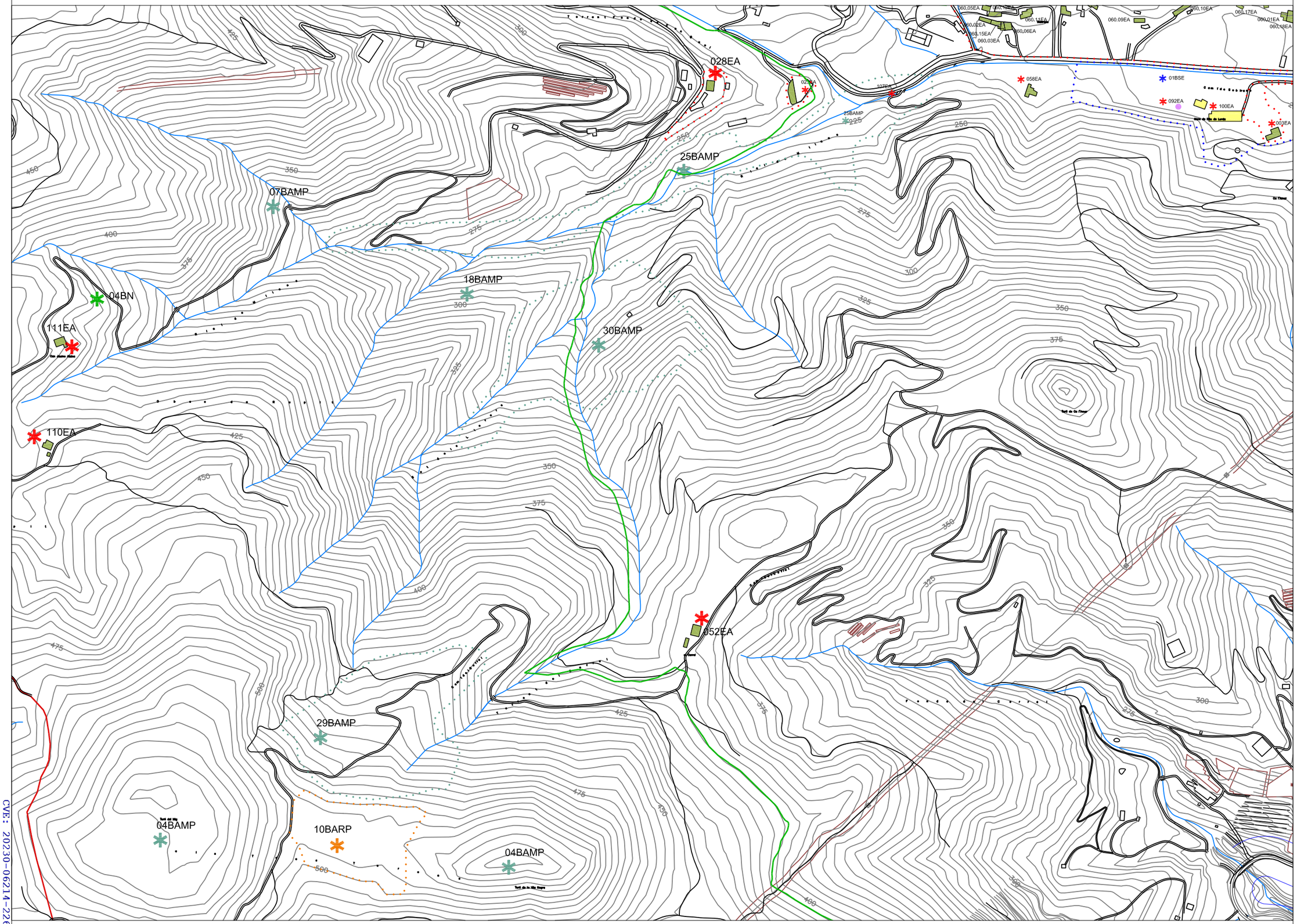

TIPUS FUNCIONALS

ARRu	Arquitectura residencial rural
ARU	Arquitectura rural
ARUr	Arquitectura residencial urbana
AP/E	Arquitectura pública i equipaments
AR	Arquitectura religiosa
AI	Arquitectura Industrial
OE	Obres d'enginyeria
P	Parcs i espais públics
S	Elements singulars
AF	Arquitectura funerària
IP	Interès paisatgístic
JA	Jaciment arqueològic

CATEGORIA DE PROTECCIÓ I TIPUS DE BÉ

BCIN	BCIL	BPU	
			EA i CA
			BARP
			BN
			BAMP
			BSE

Límit del terme municipal

Límit del Parc Montnegre-Corredor

Diputació Barcelona | Àrea de Territori i Sostenibilitat

Gerència de Serveis d'Equipaments, Infraestructures Urbanes i Patrimoni Arquitectònic

Servei de Patrimoni Arquitectònic Local

Títol del projecte

PLA ESPECIAL URBANÍSTIC DE PROTECCIÓ I CATÀLEG DEL PATRIMONI HISTÒRIC, ARQUITECTÒNIC I AMBIENTAL DEL MUNICIPI D'ARENYS DE MUNT

Localització

Municipi i Comarca

ARENYS DE MUNT, EL MARESME

Propietat

Títol del plànol

IDENTIFICACIÓ DELS BÉNS

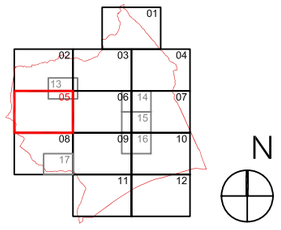

Data	Escala	Núm. plànol
Setembre 2018	1/5000	05

L'autor del PEUPIC

Jaume Serra Malla
Arquitecte

Vist i plau

Cap de la Secció Tècnica d'Investigació, Catalogació i Difusió

CVE: 20230-06214-22611-22272

Document signat electrònicament. La seva autenticitat es pot consultar a la seu electrònica a través del codi de verificació electrònica (CVE).

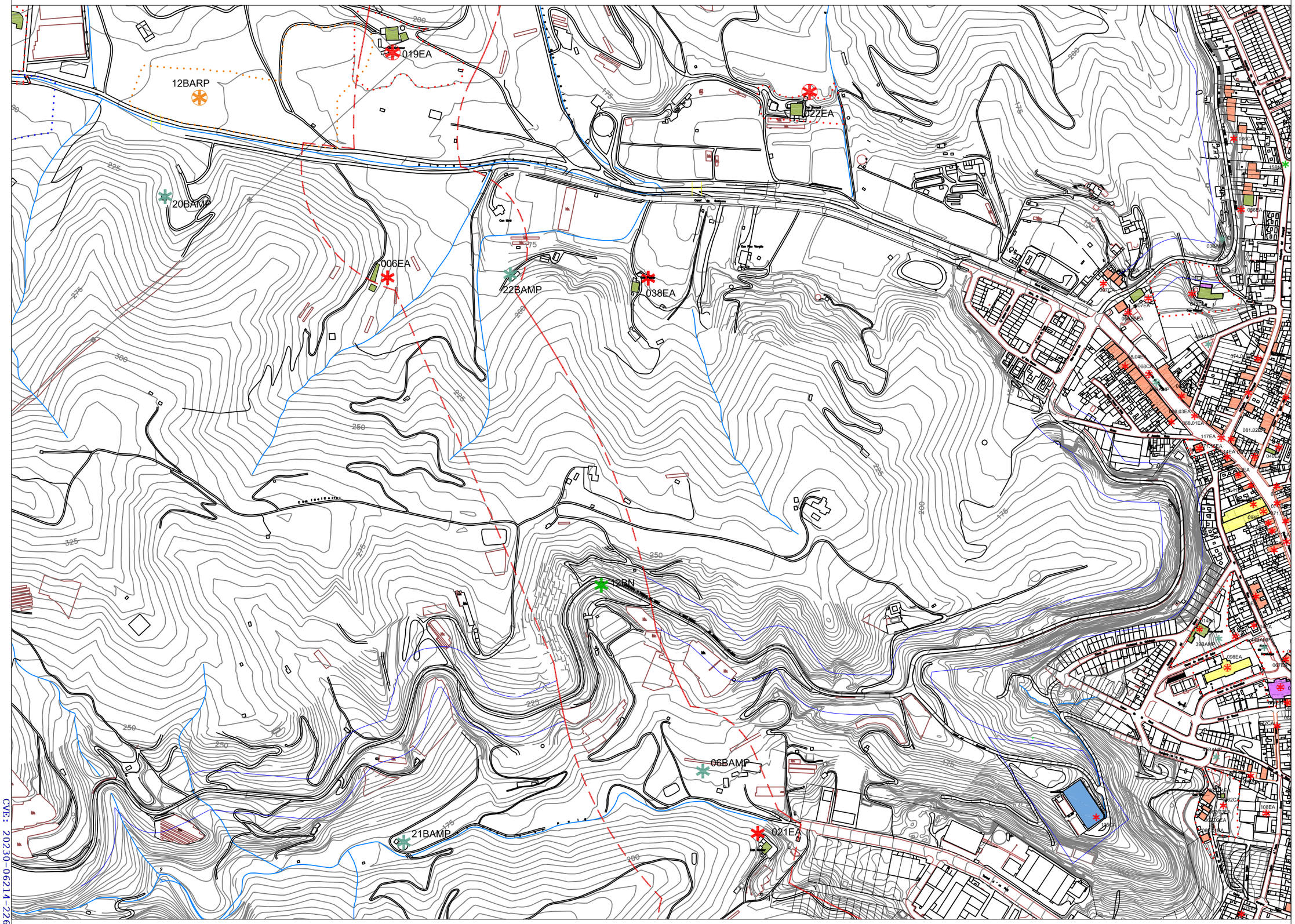

TIPUS FUNCIONALS

ARRu	Arquitectura residencial rural
ARU	Arquitectura rural
ARUr	Arquitectura residencial urbana
AP/E	Arquitectura pública i equipaments
AR	Arquitectura religiosa
AI	Arquitectura Industrial
OE	Obres d'enginyeria
P	Parcs i espais públics
S	Elements singulars
AF	Arquitectura funerària
IP	Interès paisatgístic
JA	Jaciment arqueològic

CATEGORIA DE PROTECCIÓ I TIPUS DE BÉ

BCIN	BCIL	BPU	
			EA i CA
			BARP
			BN
			BAMP
			BSE

Límit del terme municipal

Límit del Parc Montnegre-Corredor

Diputació Barcelona | Àrea de Territori i Sostenibilitat

Gerència de Serveis d'Equipaments, Infraestructures Urbanes i Patrimoni Arquitectònic

Servei de Patrimoni Arquitectònic Local

Títol del projecte

PLA ESPECIAL URBANÍSTIC DE PROTECCIÓ I CATÀLEG DEL PATRIMONI HISTÒRIC, ARQUITECTÒNIC I AMBIENTAL DEL MUNICIPI D'ARENYS DE MUNT

Localització

Municipi i Comarca

ARENYS DE MUNT, EL MARESME

Propietat

Títol del plànol

IDENTIFICACIÓ DELS BÉNS

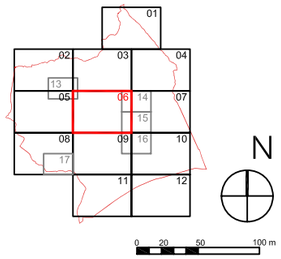

Data	Escala	Núm. plànol
Setembre 2018	1/5000	06

L'autor del PEUPIC

Jaume Serra Malla
Arquitecte

Vist i plau

Cap de la Secció Tècnica d'Investigació, Catalogació i Difusió

CVE: 20230-06214-22611-22272

Document signat electrònicament. La seva autenticitat es pot consultar a la seu electrònica a través del codi de verificació electrònica (CVE).

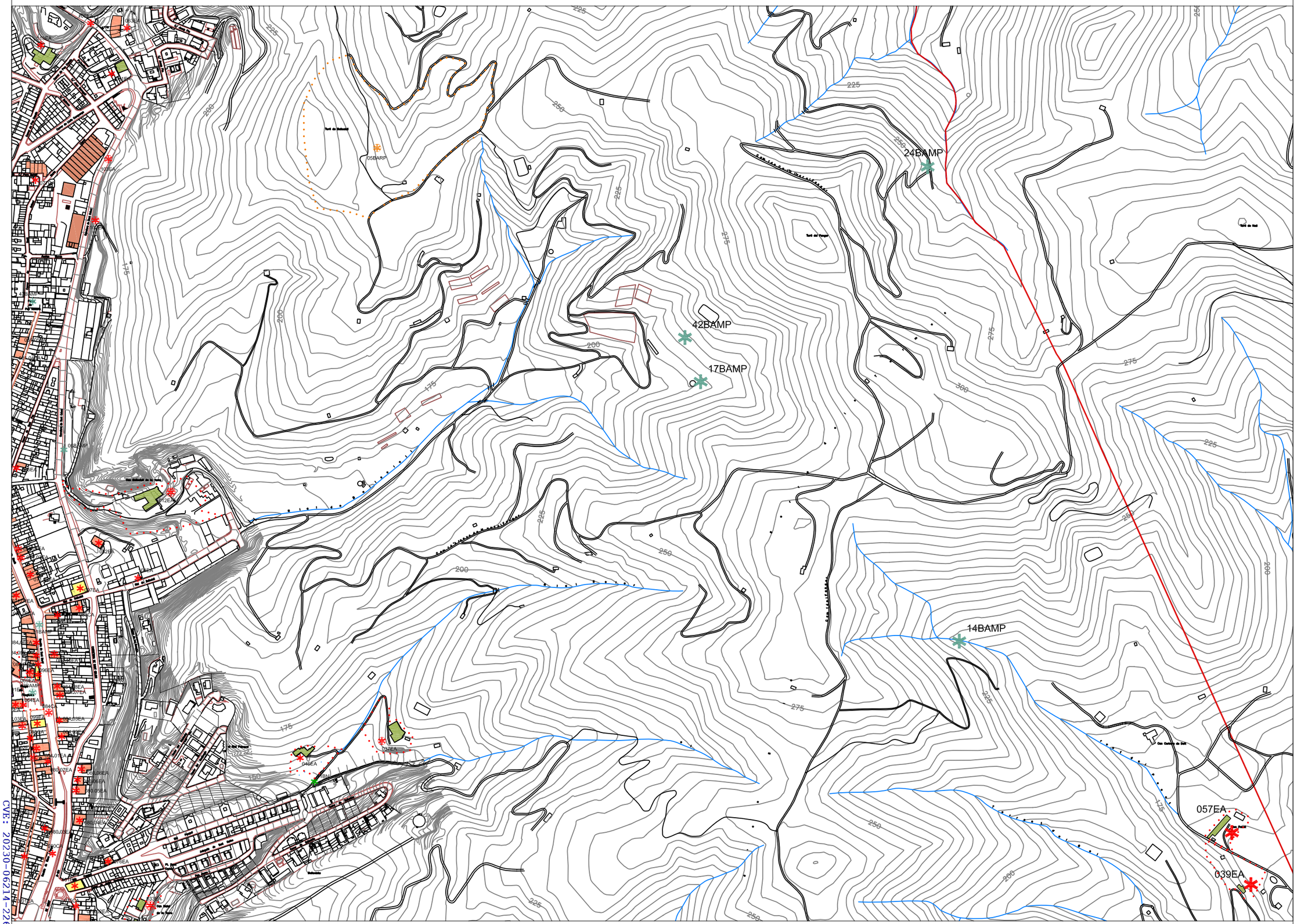

TIPUS FUNCIONALS

- ARRu Arquitectura residencial rural
- ARU Arquitectura rural
- ARUr Arquitectura residencial urbana
- AP/E Arquitectura pública i equipaments
- AR Arquitectura religiosa
- AI Arquitectura Industrial
- OE Obres d'enginyeria
- P Parcs i espais públics
- S Elements singulars
- AF Arquitectura funerària
- IP Interès paisatgístic
- JA Jaciment arqueològic

CATEGORIA DE PROTECCIÓ I TIPUS DE BÉ

BCIN	BCIL	BPU	
			EA i CA
			BARP
			BN
			BAMP
			BSE

Límit del terme municipal

Límit del Parc Montnegre-Corredor

Diputació Barcelona | Àrea de Territori i Sostenibilitat

Gerència de Serveis d'Equipaments, Infraestructures Urbanes i Patrimoni Arquitectònic

Servei de Patrimoni Arquitectònic Local

Títol del projecte

PLA ESPECIAL URBANÍSTIC DE PROTECCIÓ I CATÀLEG DEL PATRIMONI HISTÒRIC, ARQUITECTÒNIC I AMBIENTAL DEL MUNICIPI D'ARENYS DE MUNT

Localització

Municipi i Comarca

ARENYS DE MUNT, EL MARESME

Propietat

Títol del plànol

IDENTIFICACIÓ DELS BÉNS

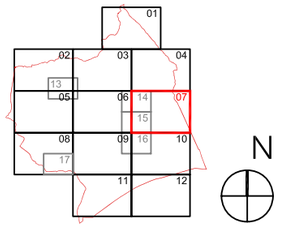

Data	Escala	Núm. plànol
Setembre 2018	1/5000	07

L'autor del PEUPIC

Jaume Serra Malla
Arquitecte

Vist i plau

Cap de la Secció Tècnica d'Investigació, Catalogació i Difusió

CVE: 20230-06214-22611-22272

Document signat electrònicament. La seva autenticitat es pot consultar a la seu electrònica a través del codi de verificació electrònica (CVE).

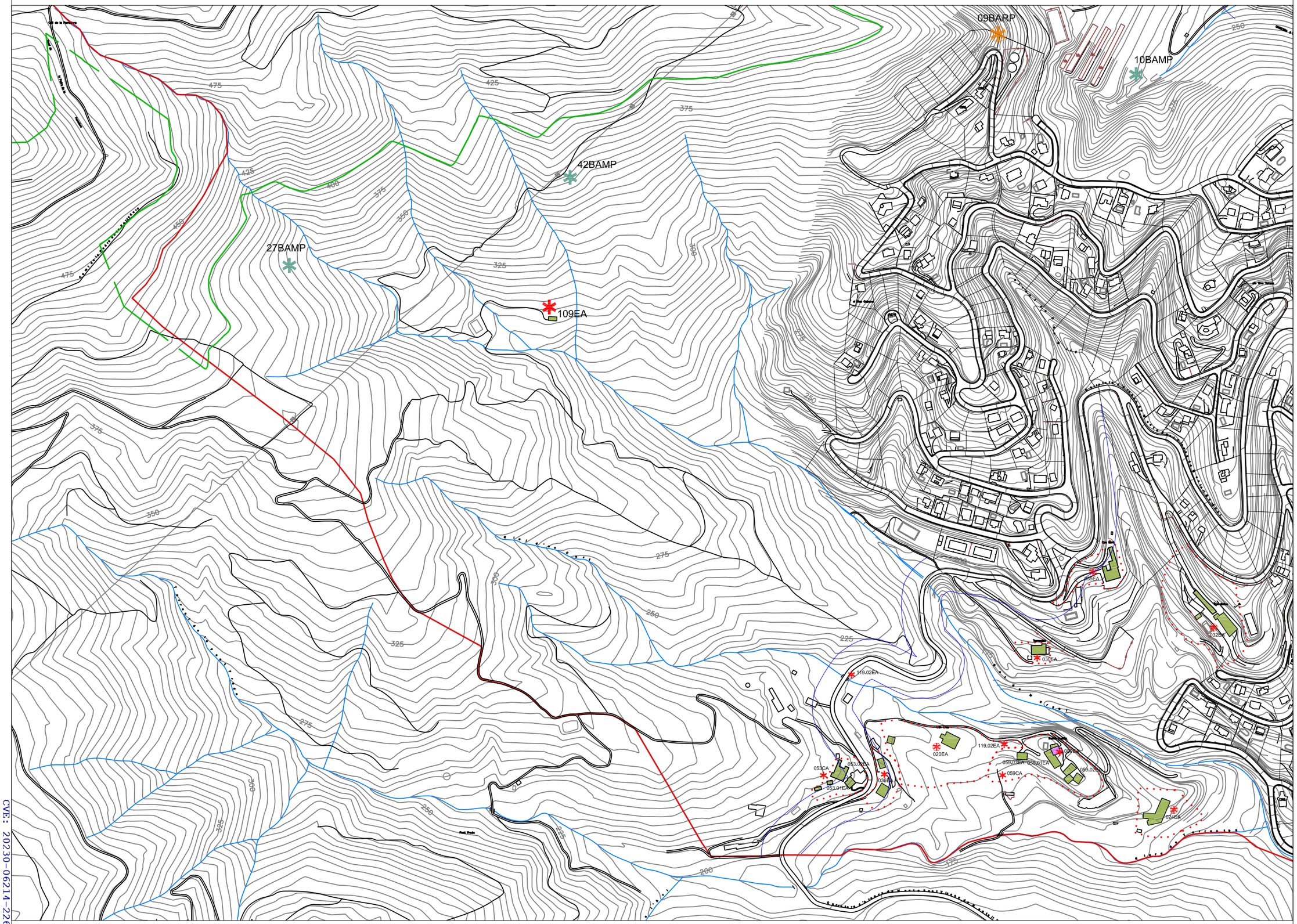

TIPUS FUNCIONALS

- ARRu Arquitectura residencial rural
- ARU Arquitectura rural
- ARUr Arquitectura residencial urbana
- AP/E Arquitectura pública i equipaments
- AR Arquitectura religiosa
- AI Arquitectura Industrial
- OE Obres d'enginyeria
- P Parcs i espais públics
- S Elements singulars
- AF Arquitectura funerària
- IP Interès paisatgístic
- JA Jaciment arqueològic

CATEGORIA DE PROTECCIÓ I TIPUS DE BÉ

BCIN	BCIL	BPU	
			EA i CA
			BARP
			BN
			BAMP
			BSE

Límit del terme municipal

Límit del Parc Montnegre-Corredor

Diputació Barcelona | **Àrea de Territori i Sostenibilitat**

Gerència de Serveis d'Equipaments, Infraestructures Urbanes i Patrimoni Arquitectònic

Servei de Patrimoni Arquitectònic Local

Títol del projecte

PLA ESPECIAL URBANÍSTIC DE PROTECCIÓ I CATÀLEG DEL PATRIMONI HISTÒRIC, ARQUITECTÒNIC I AMBIENTAL DEL MUNICIPI D'ARENYS DE MUNT

Localització

Municipi i Comarca

ARENYS DE MUNT, EL MARESME

Propietat

Títol del plànol

IDENTIFICACIÓ DELS BÉNS

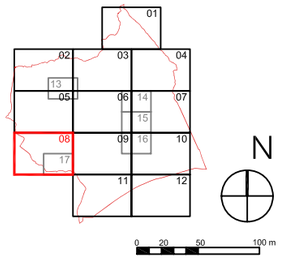

Data	Escala	Núm. plànol
Setembre 2018	1/5000	08

L'autor del PEUPIC

Jaume Serra Malla
Arquitecte

Vist i plau

Cap de la Secció Tècnica d'Investigació, Catalogació i Difusió

CVE: 20230-06214-22611-22272

Document signat electrònicament. La seva autenticitat es pot consultar a la seu electrònica a través del codi de verificació electrònica (CVE).

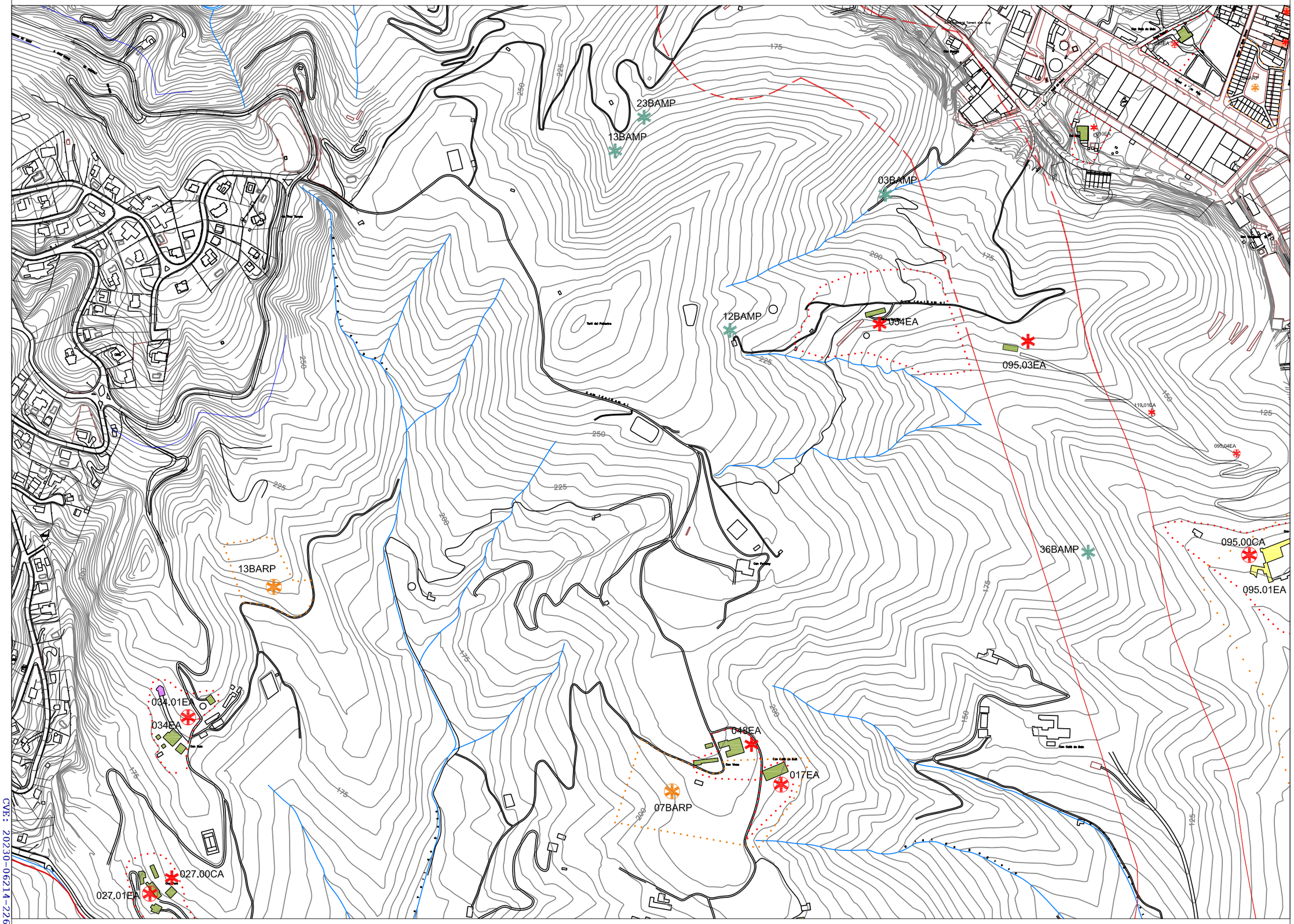

TIPUS FUNCIONALS

- ARRu Arquitectura residencial rural
- ARU Arquitectura rural
- ARUr Arquitectura residencial urbana
- AP/E Arquitectura pública i equipaments
- AR Arquitectura religiosa
- AI Arquitectura Industrial
- OE Obres d'enginyeria
- P Parcs i espais públics
- S Elements singulars
- AF Arquitectura funerària
- IP Interès paisatgístic
- JA Jaciment arqueològic

CATEGORIA DE PROTECCIÓ I TIPUS DE BÉ

BCIN	BCIL	BPU	
			EA i CA
			BARP
			BN
			BAMP
			BSE

- Límit del terme municipal
- Límit del Parc Montnegre-Corredor

Diputació Barcelona | Àrea de Territori i Sostenibilitat

Gerència de Serveis d'Equipaments, Infraestructures Urbanes i Patrimoni Arquitectònic

Servei de Patrimoni Arquitectònic Local

Títol del projecte

PLA ESPECIAL URBANÍSTIC DE PROTECCIÓ I CATÀLEG DEL PATRIMONI HISTÒRIC, ARQUITECTÒNIC I AMBIENTAL DEL MUNICIPI D'ARENYS DE MUNT

Localització

Municipi i Comarca

ARENYS DE MUNT, EL MARESME

Propietat

Títol del plànol

IDENTIFICACIÓ DELS BÉNS

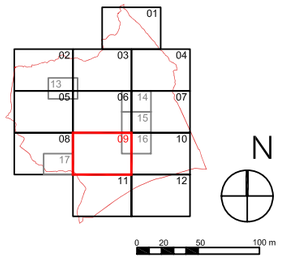

Data	Escala	Núm. plànol
Setembre 2018	1/5000	09

L'autor del PEUPIC

Jaume Serra Malla
Arquitecte

Vist i plau

Cap de la Secció Tècnica d'Investigació, Catalogació i Difusió

CVE: 202304-06214-22611-22272

Document signat electrònicament. La seva autenticitat es pot consultar a la seu electrònica a través del codi de verificació electrònica (CVE).

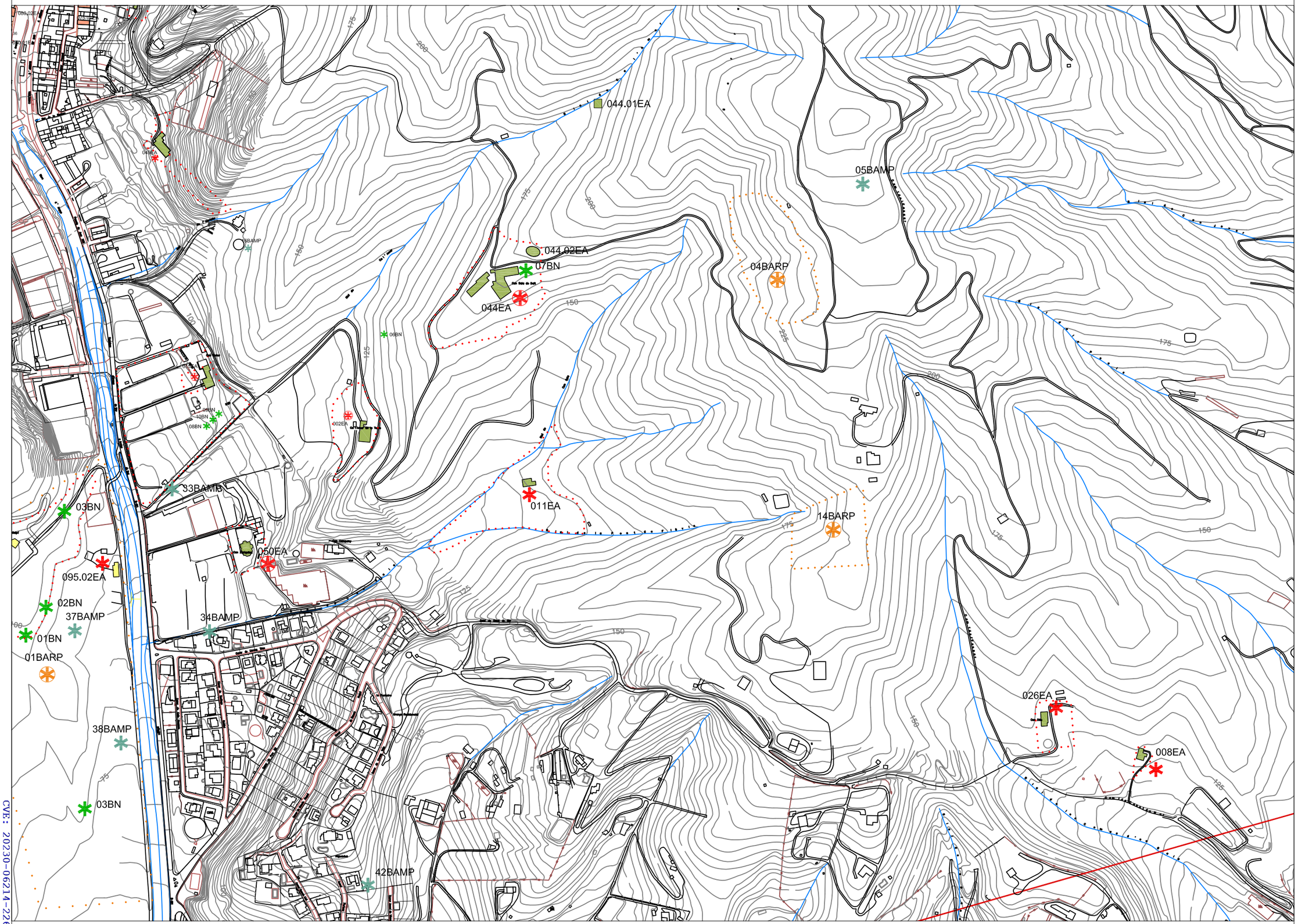

TIPUS FUNCIONALS

ARRu	Arquitectura residencial rural
ARU	Arquitectura rural
ARUr	Arquitectura residencial urbana
AP/E	Arquitectura pública i equipaments
AR	Arquitectura religiosa
AI	Arquitectura Industrial
OE	Obres d'enginyeria
P	Parcs i espais públics
S	Elements singulars
AF	Arquitectura funerària
IP	Interès paisatgístic
JA	Jaciment arqueològic

CATEGORIA DE PROTECCIÓ I TIPUS DE BÉ

BCIN	BCIL	BPU	
			EA i CA
			BARP
			BN
			BAMP
			BSE

Límit del terme municipal

Límit del Parc Montnegre-Corredor

Diputació Barcelona | Àrea de Territori i Sostenibilitat

Gerència de Serveis d'Equipaments, Infraestructures Urbanes i Patrimoni Arquitectònic

Servei de Patrimoni Arquitectònic Local

Títol del projecte

PLA ESPECIAL URBANÍSTIC DE PROTECCIÓ I CATÀLEG DEL PATRIMONI HISTÒRIC, ARQUITECTÒNIC I AMBIENTAL DEL MUNICIPI D'ARENYS DE MUNT

Localització

Municipi i Comarca

ARENYS DE MUNT, EL MARESME

Propietat

Títol del plànol

IDENTIFICACIÓ DELS BÉNS

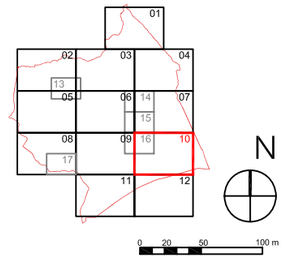

Data	Escala	Núm. plànol
Setembre 2018	1/5000	10

L'autor del PEUPIC

Jaume Serra Malla
Arquitecte

Vist i plau

Cap de la Secció Tècnica d'Investigació, Catalogació i Difusió

CVE: 20230-06214-22611-22272

Document signat electrònicament. La seva autenticitat es pot consultar a la seu electrònica a través del codi de verificació electrònica (CVE).

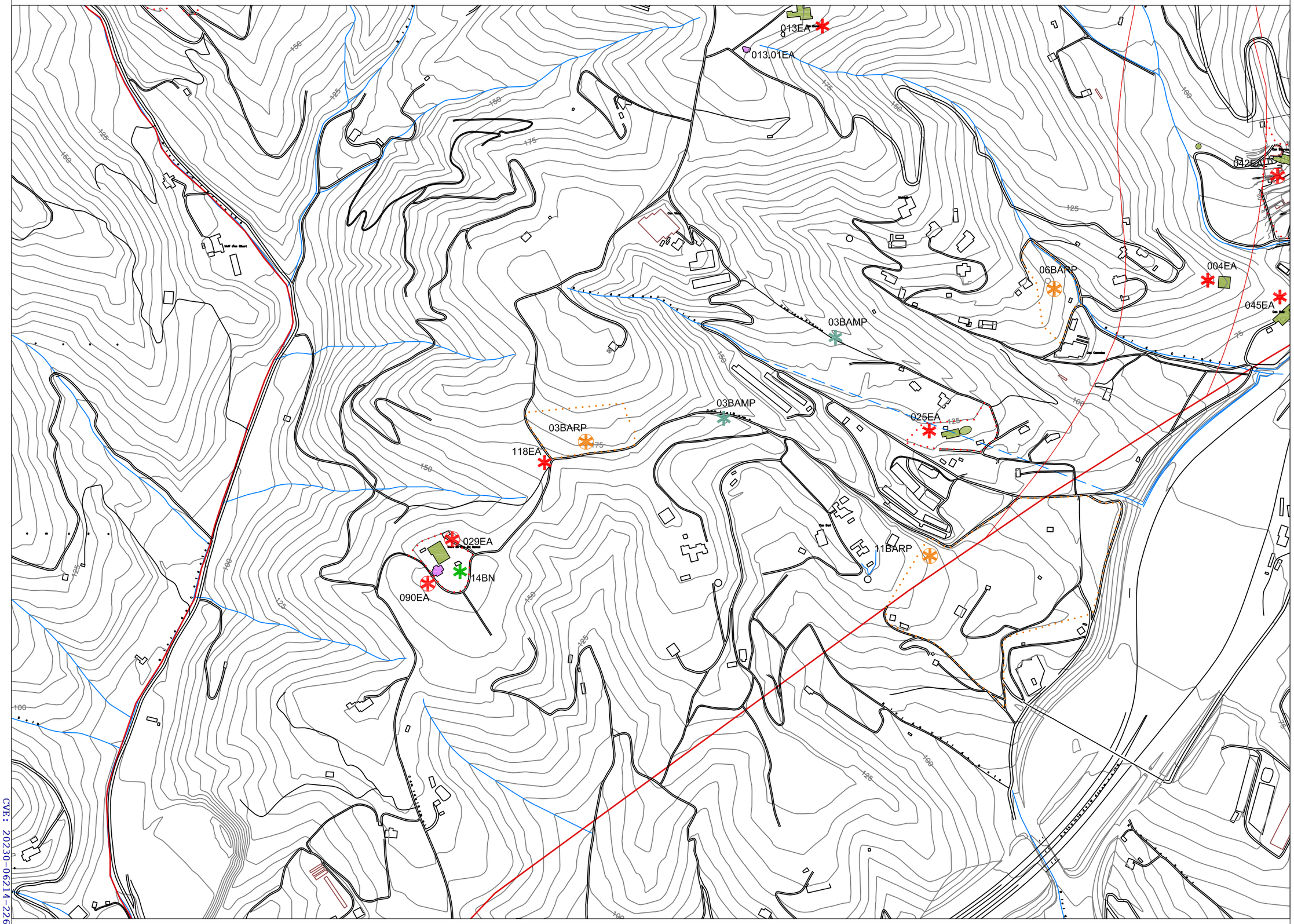

TIPUS FUNCIONALS

- ARRu Arquitectura residencial rural
- ARU Arquitectura rural
- ARUr Arquitectura residencial urbana
- AP/E Arquitectura pública i equipaments
- AR Arquitectura religiosa
- AI Arquitectura industrial
- OE Obres d'enginyeria
- P Parcs i espais públics
- S Elements singulars
- AF Arquitectura funerària
- IP Interès paisatgístic
- JA Jaciment arqueològic

CATEGORIA DE PROTECCIÓ I TIPUS DE BÉ

BCIN	BCIL	BPU	
✱	✱	✱	EA i CA
✱	✱	✱	BARP
		✱	BN
✱	✱	✱	BAMP
✱	✱	✱	BSE

Límit del terme municipal
Límit del Parc Montnegre-Corredor

Diputació Barcelona | Àrea de Territori i Sostenibilitat
Gerència de Serveis d'Equipaments, Infraestructures Urbanes i Patrimoni Arquitectònic
Servei de Patrimoni Arquitectònic Local

Títol del projecte

PLA ESPECIAL URBANÍSTIC DE PROTECCIÓ I CATÀLEG DEL PATRIMONI HISTÒRIC, ARQUITECTÒNIC I AMBIENTAL DEL MUNICIPI D'ARENYS DE MUNT

Localització

Municipi i Comarca
ARENYS DE MUNT, EL MARESME

Propietat

Títol del plànol
IDENTIFICACIÓ DELS BÉNS

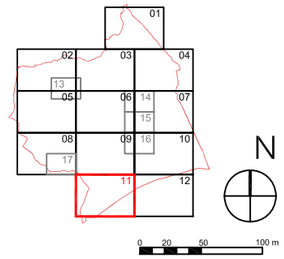

Data	Escala	Núm. plànol
Setembre 2018	1/5000	11

L'autor del PEUPIC	Vist i plau
Jaume Serra Malla Arquitecte	Cap de la Secció Tècnica d'Investigació, Catalogació i Difusió

CVE: 202310-06214-22611-22272

Document signat electrònicament. La seva autenticitat es pot consultar a la seu electrònica a través del codi de verificació electrònica (CVE).

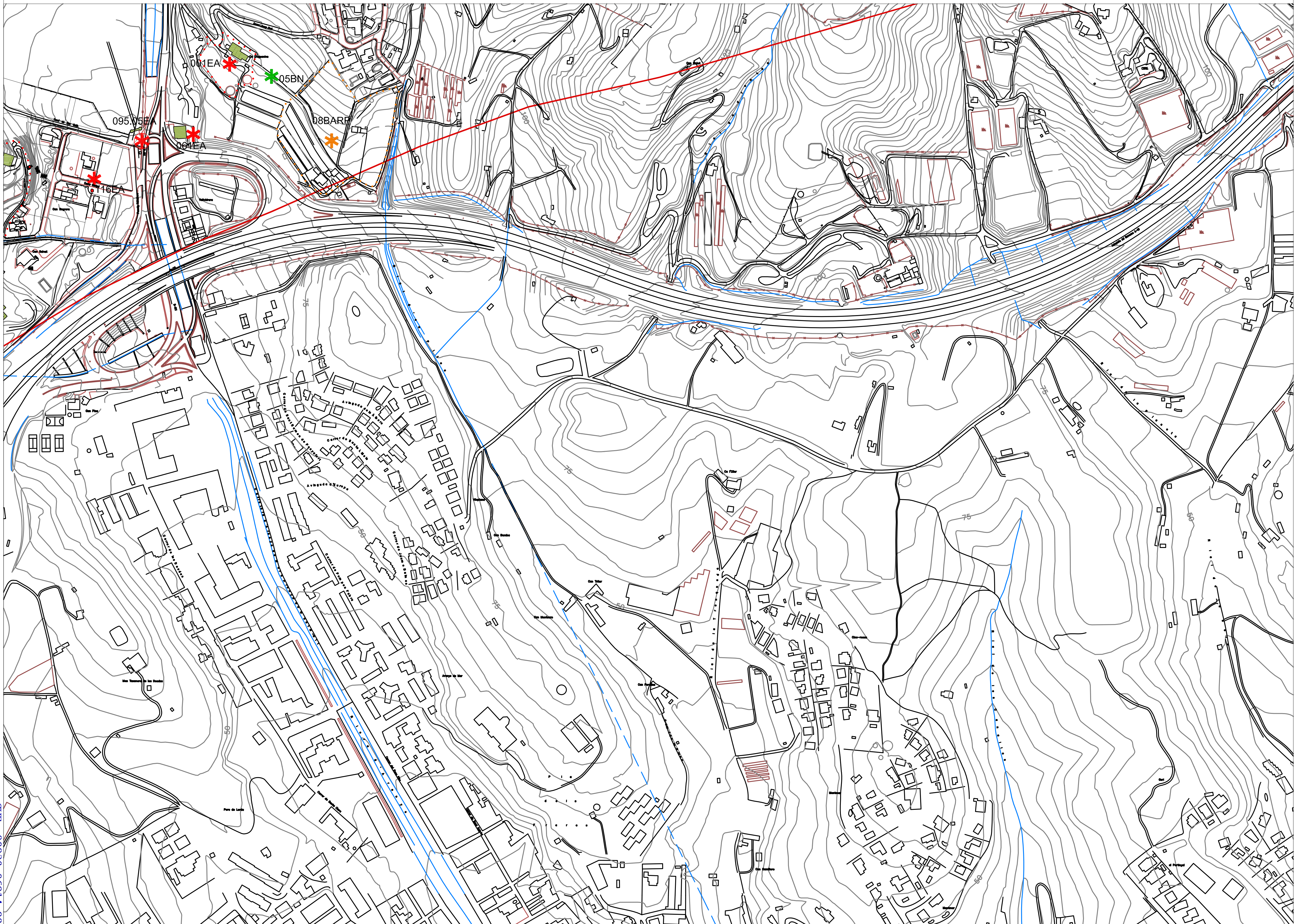

TIPUS FUNCIONALS

ARRu	Arquitectura residencial rural
ARU	Arquitectura rural
ARUr	Arquitectura residencial urbana
AP/E	Arquitectura pública i equipaments
AR	Arquitectura religiosa
AI	Arquitectura industrial
OE	Obres d'enginyeria
P	Parcs i espais públics
S	Elements singulars
AF	Arquitectura funerària
IP	Interès paisatgístic
JA	Jaciment arqueològic

CATEGORIA DE PROTECCIÓ I TIPUS DE BÉ

BCIN BCIL BPU

EA i CA

BARP

BN

BAMP

BSE

Límit del terme municipal

Límit del Parc Montnegre-Corredor

Diputació Barcelona | **Àrea de Territori i Sostenibilitat**

Gerència de Serveis d'Equipaments, Infraestructures Urbanes i Patrimoni Arquitectònic

Servei de Patrimoni Arquitectònic Local

Títol del projecte

PLA ESPECIAL URBANÍSTIC DE PROTECCIÓ I CATÀLEG DEL PATRIMONI HISTÒRIC, ARQUITECTÒNIC I AMBIENTAL DEL MUNICIPI D'ARENYS DE MUNT

Localització

Municipi i Comarca

ARENYS DE MUNT, EL MARESME

Propietat

Títol del plànol

IDENTIFICACIÓ DELS BÉNS

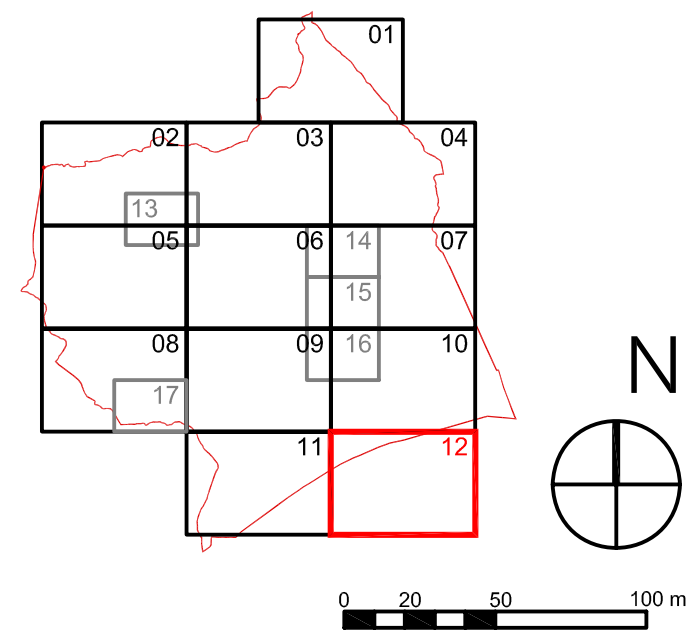

Data	Escala	Núm. plànol
Setembre 2018	1/5000	12

L'autor del PEUPiC

Jaume Serra Malla
Arquitecte

Vist i plau

Cap de la Secció Tècnica d'Investigació, Catalogació i Difusió

CVE: 20230-06214-22611-22272

Document signat electrònicament. La seva autenticitat es pot consultar a la seu electrònica a través del codi de verificació electrònica (CVE).

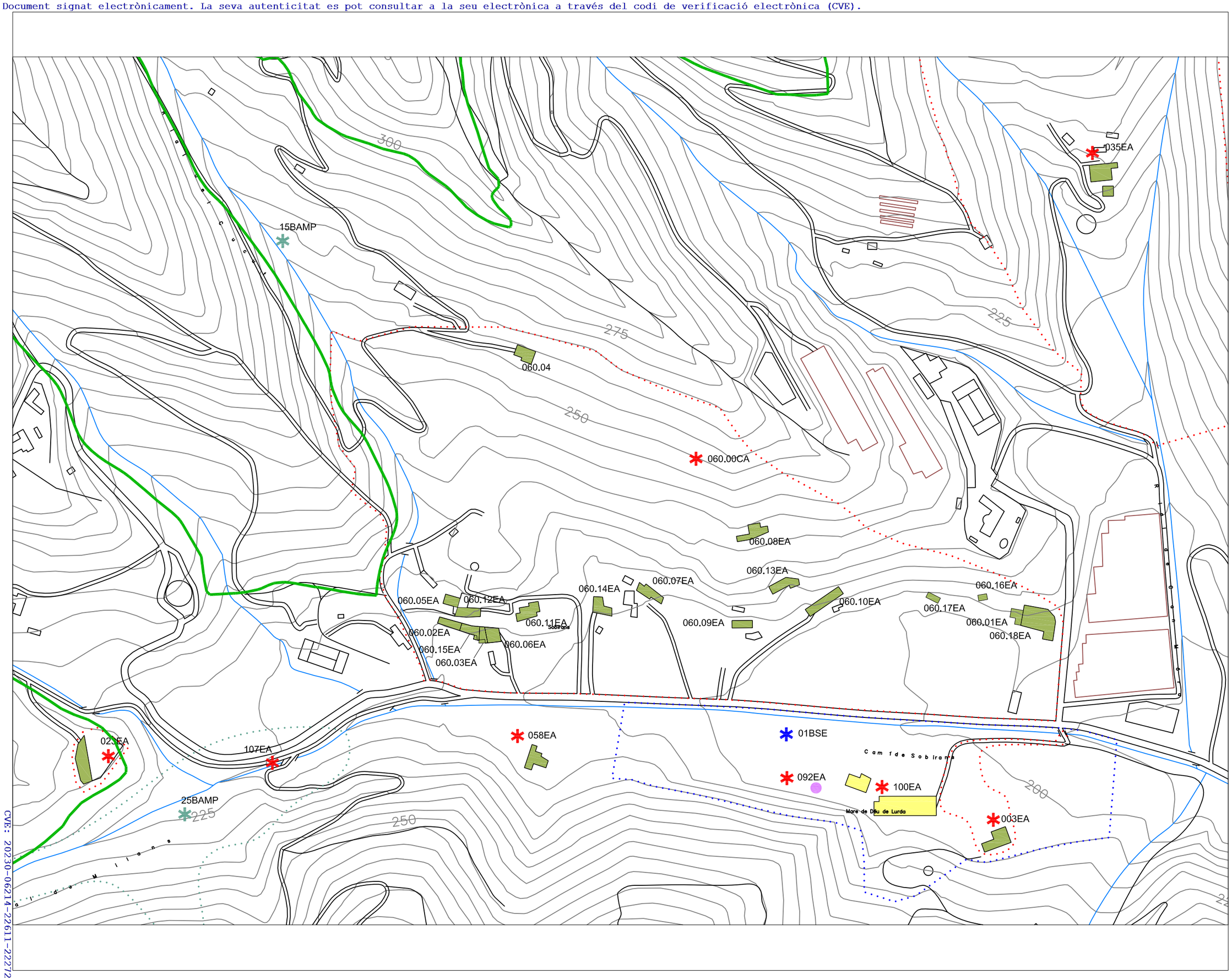

TIPUS FUNCIONALS

- ARRu Arquitectura residencial rural
- ARU Arquitectura rural
- ARUr Arquitectura residencial urbana
- AP/E Arquitectura pública i equipaments
- AR Arquitectura religiosa
- AI Arquitectura Industrial
- OE Obres d'enginyeria
- P Parcs i espais públics
- S Elements singulars
- AF Arquitectura funerària
- IP Interès paisatgístic
- JA Jaciment arqueològic

CATEGORIA DE PROTECCIÓ I TIPUS DE BÉ

BCIN	BCIL	BPU	
✱	✱	✱	EA i CA
✱	✱	✱	BARP
		✱	BN
✱	✱	✱	BAMP
✱	✱	✱	BSE

Límit del terme municipal
Límit del Parc Montnegre-Corredor

Diputació Barcelona | Àrea de Territori i Sostenibilitat

Gerència de Serveis d'Equipaments, Infraestructures Urbanes i Patrimoni Arquitectònic

Servei de Patrimoni Arquitectònic Local

Títol del projecte

PLA ESPECIAL URBANÍSTIC DE PROTECCIÓ I CATÀLEG DEL PATRIMONI HISTÒRIC, ARQUITECTÒNIC I AMBIENTAL DEL MUNICIPI D'ARENYS DE MUNT

Localització

Municipi i Comarca
ARENYS DE MUNT, EL MARESME

Propietat

Títol del plànol
IDENTIFICACIÓ DELS BÉNS

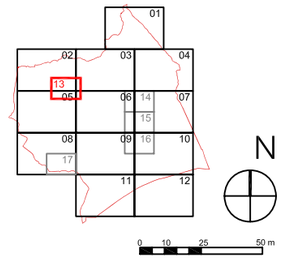

Data	Escala	Núm. plànol
Setembre 2018	1/2500	13

L'autor del PEUPIC
Jaume Serra Malla
Arquitecte

Vist i plau
Cap de la Secció Tècnica d'Investigació, Catalogació i Difusió

CVE: 20230-06214-22611-22272

Document signat electrònicament. La seva autenticitat es pot consultar a la seu electrònica a través del codi de verificació electrònica (CVE).

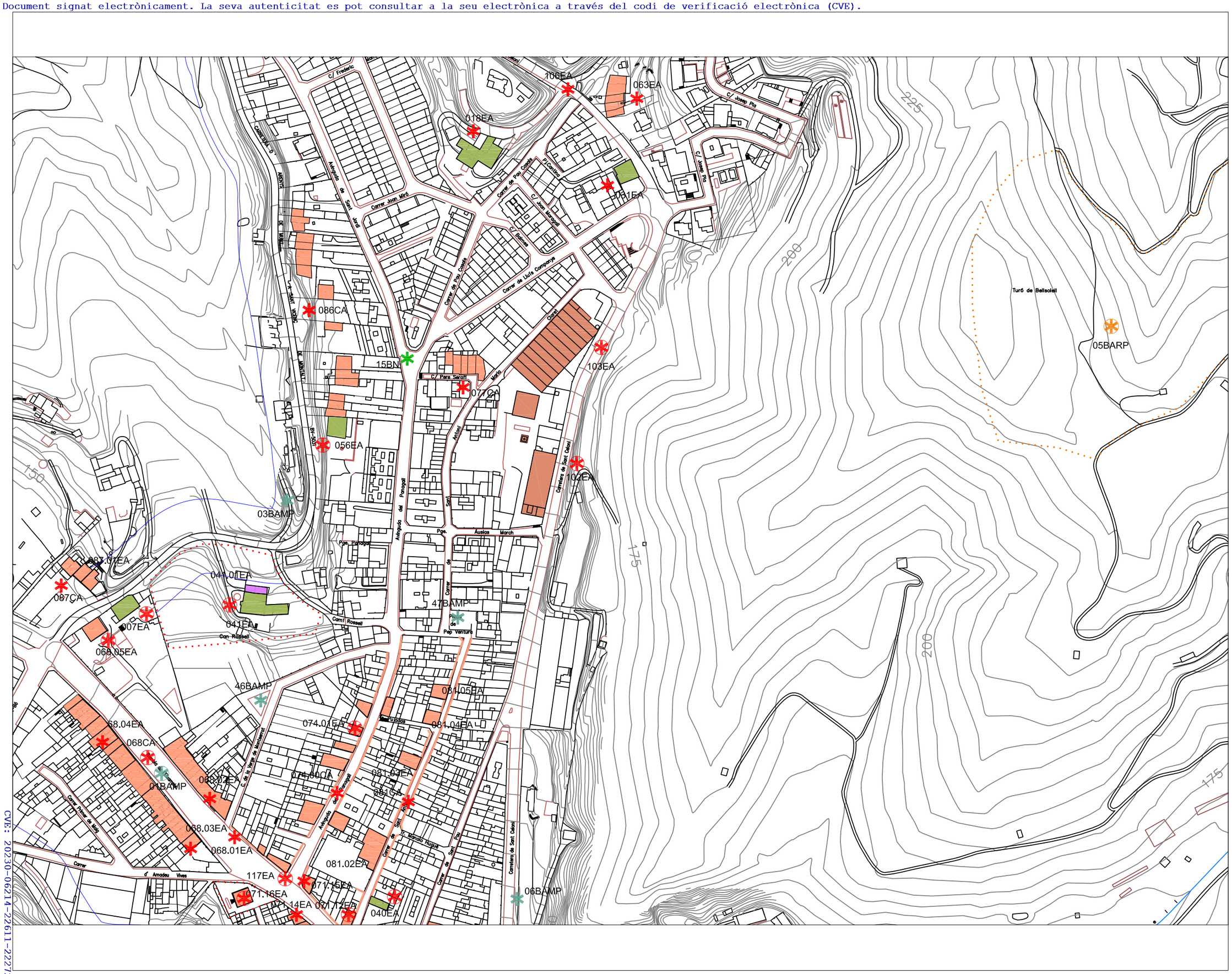

TIPUS FUNCIONALS

ARRu	Arquitectura residencial rural
ARU	Arquitectura rural
ARUr	Arquitectura residencial urbana
AP/E	Arquitectura pública i equipaments
AR	Arquitectura religiosa
AI	Arquitectura Industrial
OE	Obres d'enginyeria
P	Parcs i espais públics
S	Elements singulars
AF	Arquitectura funerària
IP	Interès paisatgístic
JA	Jaciment arqueològic

CATEGORIA DE PROTECCIÓ I TIPUS DE BÉ

BCIN	BCIL	BPU	
			EA i CA
			BARP
			BN
			BAMP
			BSE

Límit del terme municipal

Límit del Parc Montnegre-Corredor

Diputació Barcelona | Àrea de Territori i Sostenibilitat

Gerència de Serveis d'Equipaments, Infraestructures Urbanes i Patrimoni Arquitectònic

Servei de Patrimoni Arquitectònic Local

Títol del projecte

PLA ESPECIAL URBANÍSTIC DE PROTECCIÓ I CATÀLEG DEL PATRIMONI HISTÒRIC, ARQUITECTÒNIC I AMBIENTAL DEL MUNICIPI D'ARENYS DE MUNT

Localització

Municipi i Comarca

ARENYS DE MUNT, EL MARESME

Propietat

Títol del plànol

IDENTIFICACIÓ DELS BÉNS

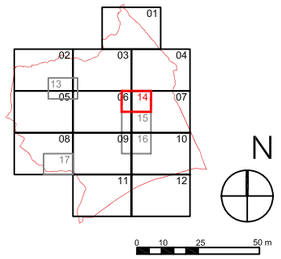

Data	Escala	Núm. plànol
Setembre 2018	1/2500	14

L'autor del PEUPIC

Jaume Serra Malla
Arquitecte

Vist i plau

Cap de la Secció Tècnica d'Investigació, Catalogació i Difusió

CVE: 20230-06214-22611-22272

Document signat electrònicament. La seva autenticitat es pot consultar a la seu electrònica a través del codi de verificació electrònica (CVE).

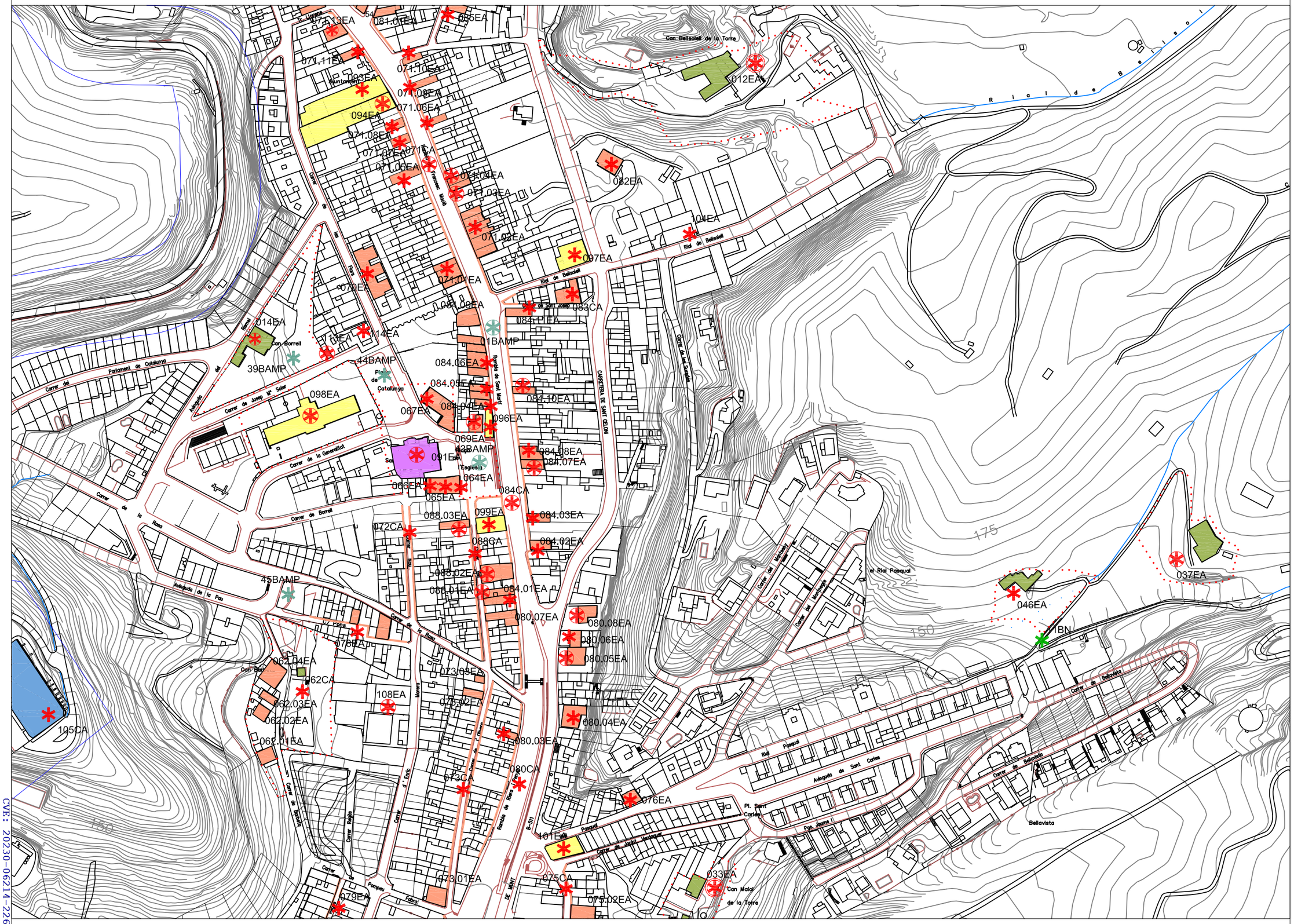

TIPUS FUNCIONALS

ARRu	Arquitectura residencial rural
ARU	Arquitectura rural
ARUr	Arquitectura residencial urbana
AP/E	Arquitectura pública i equipaments
AR	Arquitectura religiosa
AI	Arquitectura Industrial
OE	Obres d'enginyeria
P	Parcs i espais públics
S	Elements singulars
AF	Arquitectura funerària
IP	Interès paisatgístic
JA	Jaciment arqueològic

CATEGORIA DE PROTECCIÓ I TIPUS DE BÉ

BCIN	BCIL	BPU	
			EA i CA
			BARP
			BN
			BAMP
			BSE

Límit del terme municipal

Límit del Parc Montnegre-Corredor

Diputació Barcelona | **Àrea de Territori i Sostenibilitat**

Gerència de Serveis d'Equipaments, Infraestructures Urbanes i Patrimoni Arquitectònic

Servei de Patrimoni Arquitectònic Local

Títol del projecte

PLA ESPECIAL URBANÍSTIC DE PROTECCIÓ I CATÀLEG DEL PATRIMONI HISTÒRIC, ARQUITECTÒNIC I AMBIENTAL DEL MUNICIPI D'ARENYS DE MUNT

Localització

Municipi i Comarca

ARENYS DE MUNT, EL MARESME

Propietat

Títol del plànol

IDENTIFICACIÓ DELS BÉNS

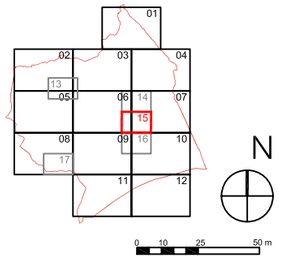

Data	Escala	Núm. plànol
Setembre 2018	1/2500	15

L'autor del PEUPIC

Jaume Serra Malla
Arquitecte

Vist i plau

Cap de la Secció Tècnica d'Investigació, Catalogació i Difusió

CVE: 20230-06214-22611-22272

Document signat electrònicament. La seva autenticitat es pot consultar a la seu electrònica a través del codi de verificació electrònica (CVE).

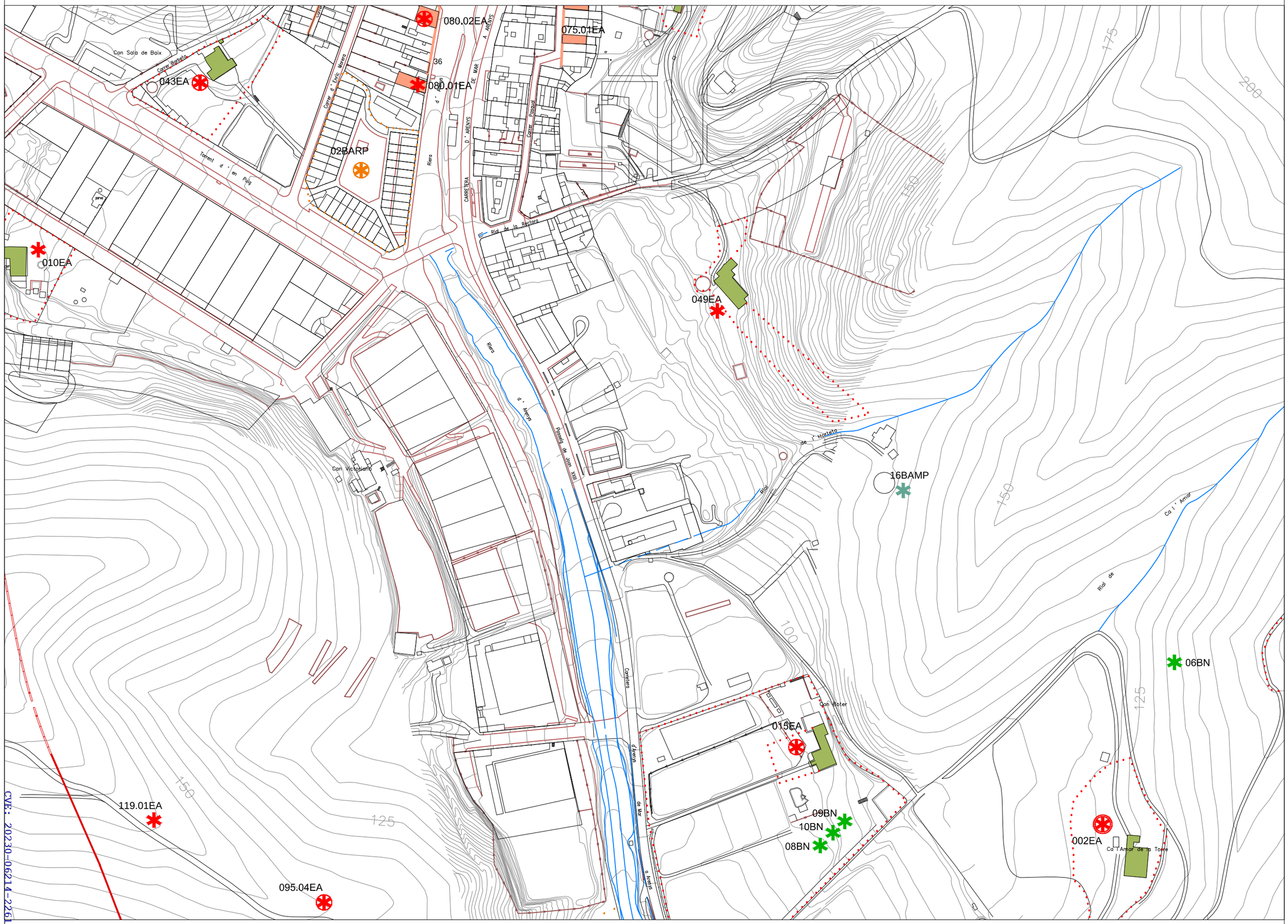

TIPUS FUNCIONALS

ARRu	Arquitectura residencial rural
ARU	Arquitectura rural
ARUr	Arquitectura residencial urbana
AP/E	Arquitectura pública i equipaments
AR	Arquitectura religiosa
AI	Arquitectura industrial
OE	Obres d'enginyeria
P	Parcs i espais públics
S	Elements singulars
AF	Arquitectura funerària
IP	Interès paisatgístic
JA	Jaciment arqueològic

CATEGORIA DE PROTECCIÓ I TIPUS DE BÉ

BCIN	BCIL	BPU	
			EA i CA
			BARP
			BN
			BAMP
			BSE

Límit del terme municipal
Límit del Parc Montnegre-Corredor

Diputació Barcelona | **Àrea de Territori i Sostenibilitat**

Gerència de Serveis d'Equipaments, Infraestructures Urbanes i Patrimoni Arquitectònic

Servei de Patrimoni Arquitectònic Local

Títol del projecte

PLA ESPECIAL URBANÍSTIC DE PROTECCIÓ I CATÀLEG DEL PATRIMONI HISTÒRIC, ARQUITECTÒNIC I AMBIENTAL DEL MUNICIPI D'ARENYS DE MUNT

Localització

Municipi i Comarca

ARENYS DE MUNT, EL MARESME

Propietat

Títol del plànol

IDENTIFICACIÓ DELS BÉNS

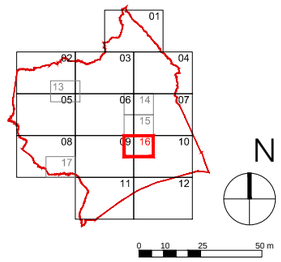

Data	Escala	Núm. plànol
Setembre 2018	1/2500	16

L'autor del PEUPC

Jaume Serra Malla
Arquitecte

Vist i plau

Cap de la Secció Tècnica d'Investigació, Catalogació i Difusió

CVE: 202310-06214-226111-222712

Document signat electrònicament. La seva autenticitat es pot consultar a la seu electrònica a través del codi de verificació electrònica (CVE).

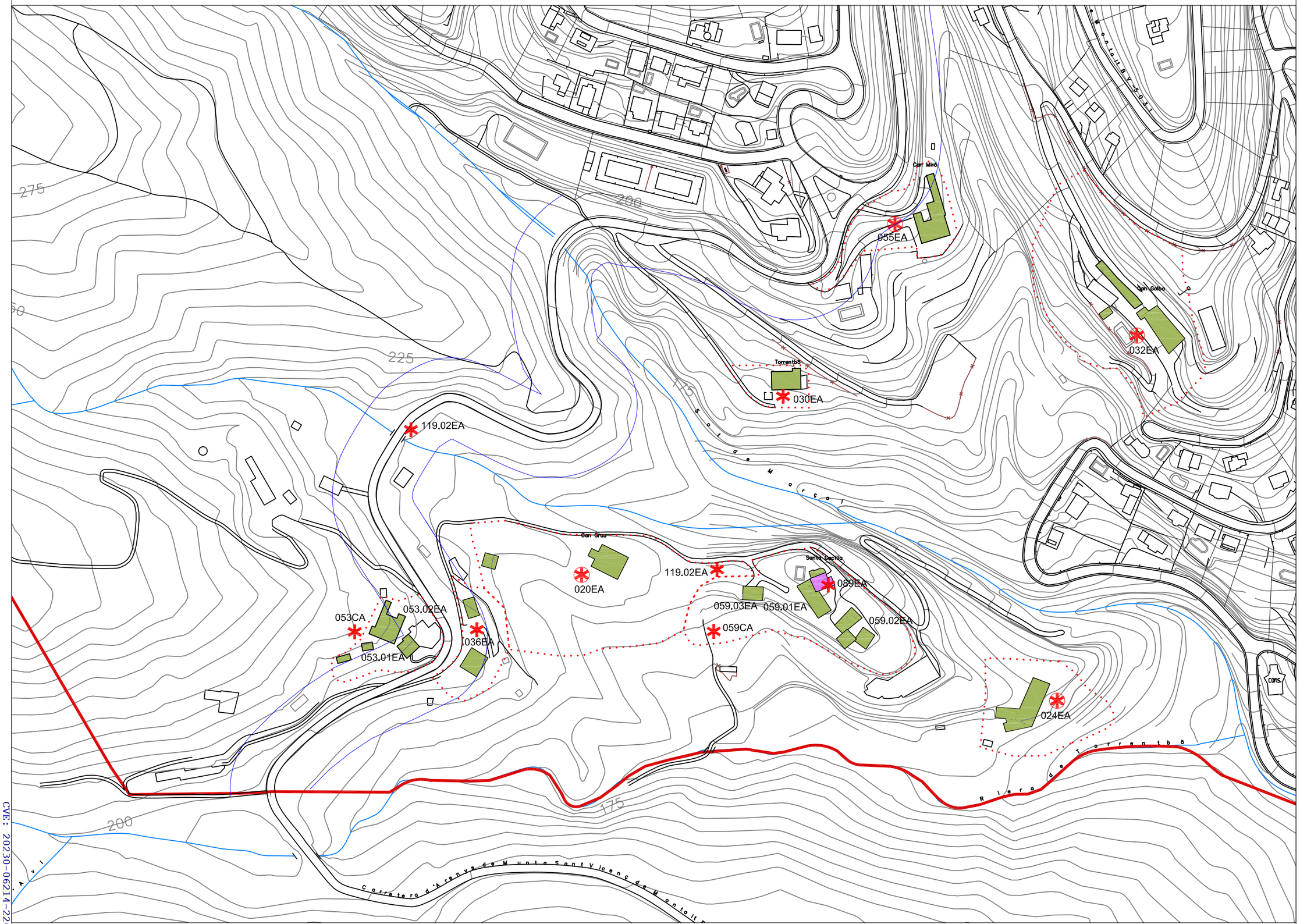

TIPUS FUNCIONALS

- ARRu Arquitectura residencial rural
- ARU Arquitectura rural
- ARUr Arquitectura residencial urbana
- AP/E Arquitectura pública i equipaments
- AR Arquitectura religiosa
- AI Arquitectura industrial
- OE Obres d'enginyeria
- P Parcs i espais públics
- S Elements singulars
- AF Arquitectura funerària
- IP Interès paisatgístic
- JA Jaciment arqueològic

CATEGORIA DE PROTECCIÓ I TIPUS DE BÉ

BCIN	BCIL	BPU	
✱	✱	✱	EA i CA
✱	✱	✱	BARP
		✱	BN
✱	✱	✱	BAMP
✱	✱	✱	BSE

- Límit del terme municipal
- Límit del Parc Montnegre-Corredor

Diputació Barcelona | Àrea de Territori i Sostenibilitat

Gerència de Serveis d'Equipaments, Infraestructures Urbanes i Patrimoni Arquitectònic

Servei de Patrimoni Arquitectònic Local

Títol del projecte

PLA ESPECIAL URBANÍSTIC DE PROTECCIÓ I CATÀLEG DEL PATRIMONI HISTÒRIC, ARQUITECTÒNIC I AMBIENTAL DEL MUNICIPI D'ARENYS DE MUNT

Localització

Municipi i Comarca

ARENYS DE MUNT, EL MARESME

Propietat

Títol del plànol

IDENTIFICACIÓ DELS BÉNS

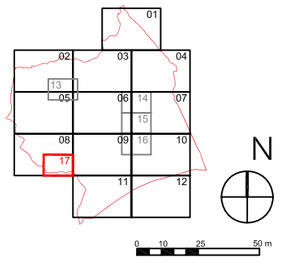

Data	Escala	Núm. plànol
Setembre 2018	1/2500	17

L'autor del PEUPIC

Jaume Serra Malla
Arquitecte

Vist i plau

Cap de la Secció Tècnica d'Investigació, Catalogació i Difusió

CVE: 20230-06214-22611-22272

Document signat electrònicament. La seva autenticitat es pot consultar a la seu electrònica a través del codi de verificació electrònica (CVE).

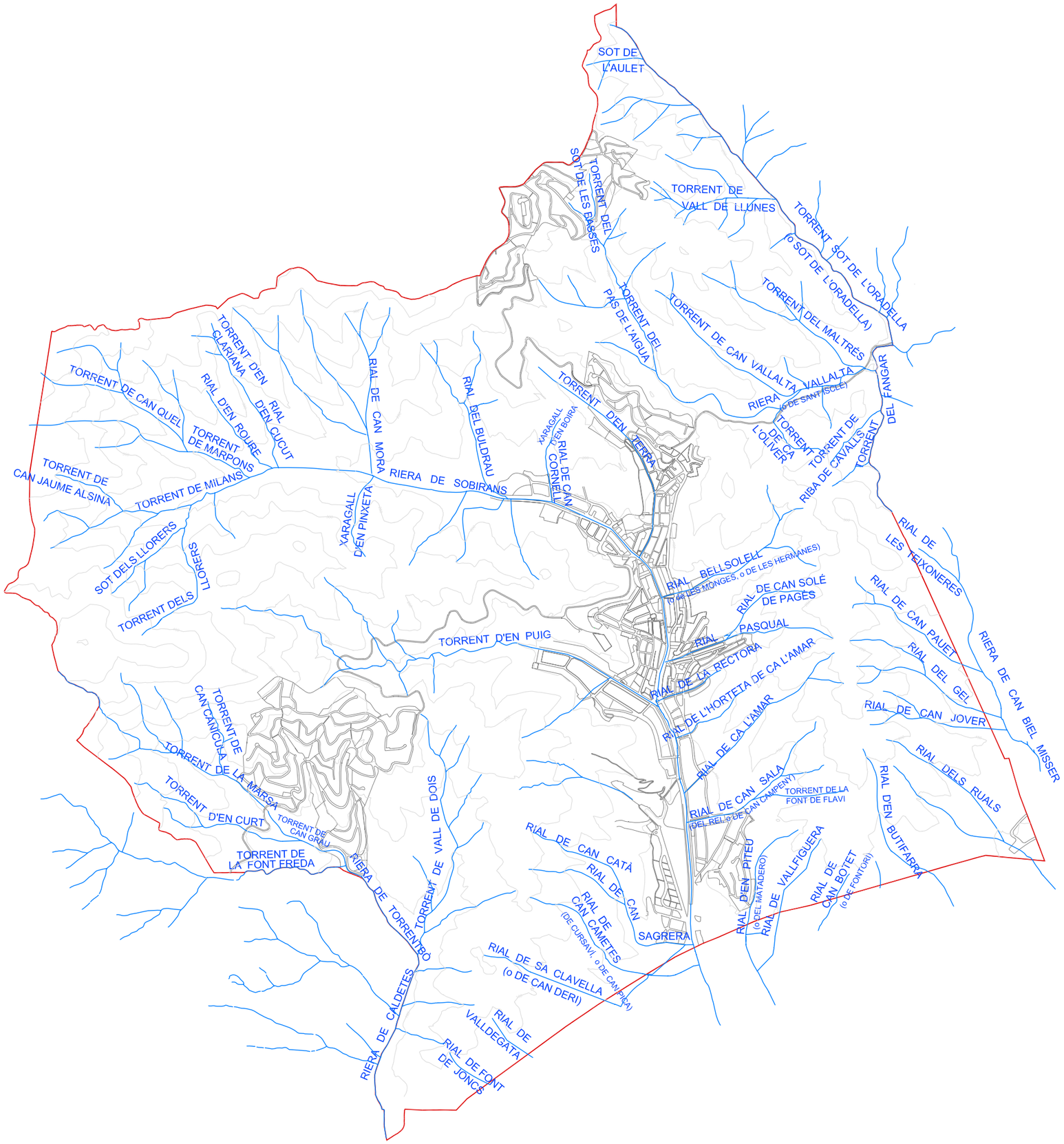

Diputació Barcelona | **Àrea de Territori i Sostenibilitat**

Gerència de Serveis d'Equipaments, Infraestructures Urbanes i Patrimoni Arquitectònic

Servei de Patrimoni Arquitectònic Local

Títol del projecte

PLA ESPECIAL URBANÍSTIC DE PROTECCIÓ I CATÀLEG DEL PATRIMONI HISTÒRIC, ARQUITECTÒNIC I AMBIENTAL DEL MUNICIPI D'ARENYS DE MUNT

Localització

Municipi i Comarca

ARENYS DE MUNT, EL MARESME

Propietat

Títol del plànol

RIALS

N

0 100 250 500 m

Data	Escala	Núm. plànol
Setembre 2018	1/25000	18

L'autor del PEUPIC

Jaume Serra Malla
Arquitecte

Vist i plau

Cap de la Secció Tècnica d'Investigació, Catalogació i Difusió

CVE: 20230-06214-22611-22272

Document signat electrònicament. La seva autenticitat es pot consultar a la seu electrònica a través del codi de verificació electrònica (CVE).

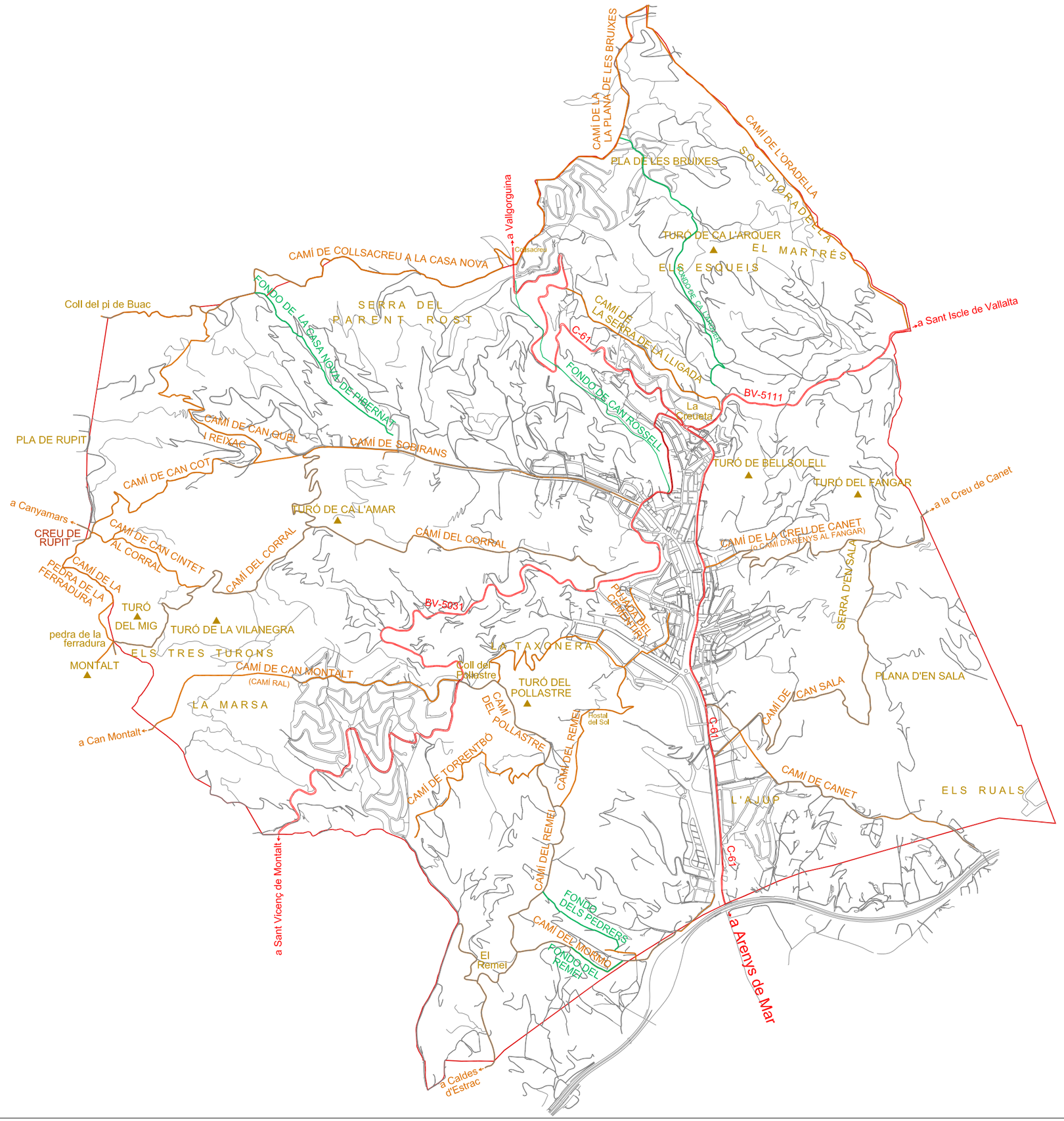

Límit del terme municipal
carreteres
camins
fondos

Diputació Barcelona | **Àrea de Territori i Sostenibilitat**

Gerència de Serveis d'Equipaments, Infraestructures Urbanes i Patrimoni Arquitectònic

Servei de Patrimoni Arquitectònic Local

Títol del projecte

PLA ESPECIAL URBANÍSTIC DE PROTECCIÓ I CATÀLEG DEL PATRIMONI HISTÒRIC, ARQUITECTÒNIC I AMBIENTAL DEL MUNICIPI D'ARENYS DE MUNT

Localització

Municipi i Comarca
ARENYS DE MUNT, EL MARESME

Propietat

Títol del plànol
CAMINS

N

0 100 250 500 m

Data	Escala	Núm. plànol
Setembre 2018	1/25000	19

L'autor del PEUPIC
Jaume Serra Malla
Arquitecte

Vist i plau
Cap de la Secció Tècnica d'Investigació, Catalogació i Difusió

CVE: 20230-06214-22611-22272

TIPUS FUNCIONALS

	ARRu	Arquitectura residencial rural
	ARU	Arquitectura rural
	ARUr	Arquitectura residencial urbana
	AP/E	Arquitectura pública i equipaments
	AR	Arquitectura religiosa
	AI	Arquitectura industrial
	OE	Obres d'enginyeria
	P	Parcs i espais públics
	S	Elements singulars
	AF	Arquitectura funerària
	IP	Interès paisatgístic
	JA	Jaciment arqueològic

CATEGORIA DE PROTECCIÓ I TIPUS DE BÉ

BCIN	BCIL	BPU	
			EA i CA
			BARP
			BN
			BAMP
			BSE

Límit del terme municipal
Límit del Parc Montnegre-Corredor

Diputació Barcelona | **Àrea de Territori i Sostenibilitat**

Gerència de Serveis d'Equipaments, Infraestructures Urbanes i Patrimoni Arquitectònic

Servei de Patrimoni Arquitectònic Local

Títol del projecte

PLA ESPECIAL URBANÍSTIC DE PROTECCIÓ I CATÀLEG DEL PATRIMONI HISTÒRIC, ARQUITECTÒNIC I AMBIENTAL DEL MUNICIPI D'ARENYS DE MUNT

Localització

Municipi i Comarca

ARENYS DE MUNT, EL MARESME

Propietat

Títol del plànol

IDENTIFICACIÓ DELS BÉNS

N

0 40 200 400 m

Data	Escala	Núm. plànol
Setembre 2018	1/10000	00

L'autor del PEUPIC

Jaume Serra Malla
Arquitecte

Vist i plau

Cap de la Secció Tècnica d'Investigació, Catalogació i Difusió

CVE: 20230-06214-12611-22122
Document signat electrònicament. La seva autenticitat es pot comprovar a la seu electrònica a través del codi de verificació electrònica (CVE).